

STRATEGIA DE DEZVOLTARE RURALĂ
DURABILĂ
A COMUNEI HOCENI
ÎN PERIOADA 2009-2013

-

Legendă privind acronimele și semnificația prescurtărilor utilizate în „Strategia de dezvoltare durabilă a comunei Hoceni”

AN Apele Române – Agenția Națională „Apele Române”

APF – arabil, pășuni, fânețe

APL – administrație publică locală

APM – Agenția pentru Protecția Mediului

AVL – arabil, vii, livezi

CCIA – Camera de Comerț pentru Industrie și Agricultură

CDC – Caietul documentar al comunei

CJ – Consiliul Județean

DADR – Direcția pentru Agricultură și Dezvoltare Rurală

DJS – Direcția Județeană de Statistică

DSVASA – Direcția Sanitară Veterinară și pentru Siguranța Alimentelor

INMI – Institutul Național al Monumentelor Istorice

ISJ – Inspectoratul Școlar Județean

MCC – Ministerul Culturii și Cultelor

MEC – Ministerul Educației și cercetării

OJPDRP – Oficiul Județean de Plăți pentru Dezvoltare Rurală și Pescuit

OJSPA – Oficiul Județean de Studii Pedologice și Agrochimie

PUG – Plan Urbanistic General

Q – chestionar

RAG – Recensământ Agricol General

RNP-ROMSILVA – Regia Națională a Pădurilor – ROMSILVA

UVM – unitate vită mare

CUPRINS

Nr. crt.	CONȚINUTUL	Fila
1	I.a. Sinteza zonei de dezvoltare rurale 8 – Elan, subzona 8b Elan-Vest	4
2	I.b. Starea dezvoltării rurale în comuna Hoceni	15
3	I.c. Directii de dezvoltare rurala	18
4	II. Prezentare generală a comunei	19
5	III. Resursele naturale	21
6	IV. Resurse umane	28
7	V. Resurse materiale	32
8	VI. Analiza SWOT a comunei Hoceni	35
9	VII. Viziunea și misiunea	37
10	VIII. Obiective specifice	38
11	IX. Planul de acțiuni	43
12	A. Specifice pentru comună	43
13	B. Specifice pentru satele componente ale comunei	48
14	B.1. Șișcani	48
15	B.2. Tomșa	50
16	B.3. Hoceni	52
17	B.4. Oțeleni	56
18	B.5. Deleni	58
19	B.6. Barboși	60

I.a. Sinteza zonei de dezvoltare rurale 8 – Elan, subzona 8b Elan-Vest

Comuna Hoceni face parte din Zona de dezvoltare rurală 8 –Elan, subzona 8b Elan- Vest

- a. *tipul subzonei*: spații profund rurale în declin;
- b. *localizare*: partea central estică a județului, pe partea vestică a râului Elan, în cursul inferior;
- c. *componența*: comunele Dodești, Hoceni (Nord-Vest), Roșiești, Viișoara și Vutcani(Nord);
- d. *potențial fizico-geografic*: zonă colinară joasă, slab împădurită, soluri relativ fertile, parțial degradate, suprafețe extinse de pășuni;
- e. *potențial demografic*: populație relativ densă, în declin avansat, foarte îmbătrânită;
- f. *potențial economic*: agricultură de subzistență, specializări locale în pomicultură și zootehnie;
- g. *accesibilitate*: redusă, infrastructură precară, polarizare redusă;
- h. *zonarea producției agricole*: carne, lactate, porumb, grâu, vii;
- i. *posibilități de dezvoltare*:
 - valorificarea potențialului agricol;
 - specializare avansată în pomicultură și oierit;
 - dezvoltarea micii industrii de prelucrare;
 - dezvoltarea serviciilor de bază în comună;
 - dezvoltarea infrastructurii cu refacerea conectării la căile de comunicații cu Bârlad, Fălciu și Huși.

j. *perspectiva evoluției Zonei 8 –Elan, subzona 8b Elan- Vest*

Zona de dezvoltare rurală 8 Elan, subzona 8b Elan- Vest se încadrează în tipul subzonelor profund rurale din arealele de interferență a zonelor preponderent deluroase cu câmpii deluroase. Gradul de dezvoltare este redus, cu infrastructuri majore deficitare, cu populație în descreștere și îmbătrânire, cu excedent ridicat de forță de muncă. Potențialul agricol este ridicat, este o zonă cu disponibilități pentru cultura plantelor de câmp și creșterea animalelor și cu potențial limitat silvic. Subzona necesită fonduri pentru modernizarea infrastructurilor rurale și dezvoltarea agriculturii. Problemele majore ale subzonei care trebuie rezolvate sunt:

- modernizarea satelor,
- modernizarea exploatațiilor agricole,
- programele de agro-mediu și
- asanarea sărăciei.

Subzona are disponibilități limitate de polarizare. Există perspective de dezvoltare mai dinamică a comunei Roșiești, dar aceasta nu-și poate exercita funcția de polarizare intercomunala datorită unei infrastructuri insuficient dezvoltate. Dezvoltarea subzonei nu poate fi de sine stătătoare, comunele vor polariza, în timp, la nuclee comunale limitrofe, dinamice în dezvoltarea rurală.

k. *Indicatori și indici de evaluare socio-economică pe zonă*

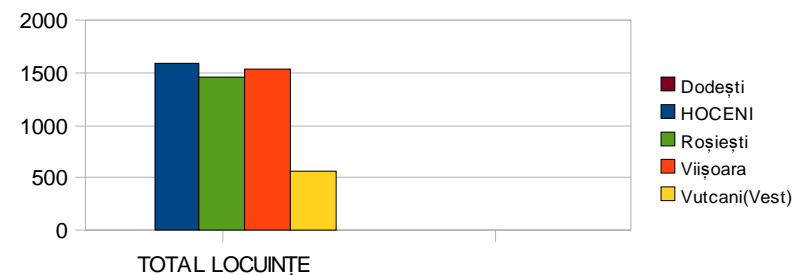
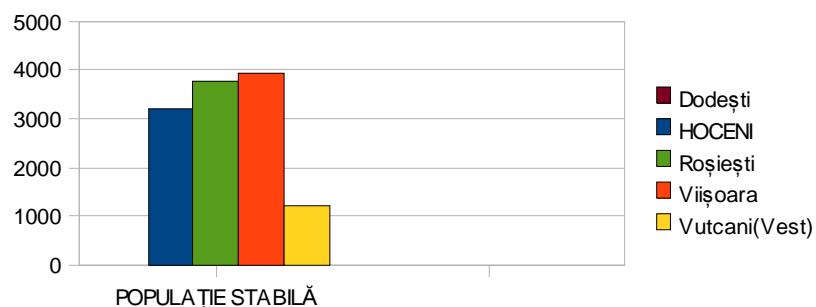
- tabelul nr. 1 Populația, locuințele și gospodăriile
- tabelul nr. 2 Populația totală și populația activă
- tabelul nr. 3 Situația fondului funciar
- tabelul nr. 4 Structura fondului funciar
- tabelul nr. 5 Exploatații agricole și suprafața agricolă utilizată

- tabelul nr. 6 Efectivele de animale pe specii, capete
- tabelul nr. 7 Efectivele de animale pe specii, UVM
- tabelul nr. 8 Dotarea agriculturii
- tabelul nr. 9 Bonitarea terenurilor
- tabelul nr. 10 Degradarea terenurilor agricole
- tabelul nr. 11 Zile lucrate în exploatații agricole
- tabelul nr. 12 Situația drumurilor comunale
- tabelul nr. 13 Perioada construirii clădirilor
- tabelul nr. 14 Gradul de nepotabilitate a apei
- tabelul nr. 15 Centralizatorul indicatorilor și indicilor de dezvoltare

Tabelul nr. 1 -Populația, locuințele și gospodăriile din județul Vaslui (Recensământ PL 2002)

Zona de dezvoltare	Populația stabilă (nr.)	Total locuințe (nr.)	Total gospodării (nr.)	Persoane la o gospodărie (nr.)	Structura populației		
					0-14 ani (%)	15-59 ani (%)	60 ani- peste (%)
Total județ (rural)	455.049	159.732	146.429	3,1	21,2	59,2	19,5
Subzona de dezvoltare 8.b.-Elan Vest	12.101	5148	4297	2,8	20,1	50,1	29,9
● 8.b.1. Dodești	-	-	-	-	-	-	-
● 8.b.2. HOCENI	3.197	1.601	1.195	2,7	18,4	47,7	34,0
● 8.b.3. Roșiești	3.778	1.455	1.315	2,9	19,9	50,8	29,3
● 8.b.4. Viișoara	3.923	1.531	1.343	2,9	23,0	51,6	25,4
● 8.b.5. Vutcani (Vest)	1.203	561	444	2,7	15,9	48,8	35,3

*) sursa: „Studiu privind evaluarea prospectivă a dezvoltării economico-sociale, orizont 2015–comuna HOCENI, județul Vaslui”-elaborat de Academia Română, Filiala Iași–Institutul de Cercetări Economice și Sociale „Gh. Zane”



Tabelul nr. 2 -Populația totală și populația activă a județului Vaslui (Recensământ PL 2002)

Zona de dezvoltare	Populația stabilă (nr.)	Din care:	Ponderea populației active (%)	Populația activă ocupată la:	
		Populația activă (nr.)		100 ha teren agricol	100 UVM
Total județ (rural)	455.049	269.533	59	67	163
Subzona de dezvoltare 8.b.-Elan Vest	12.101	6.057	50	28	73
● 8.b.1. Dodești	-	-	-	-	-
● 8.b.2. Hoceni	3.197	1.524	48	24	59
● 8.b.3. Roșiești	3.778	1.921	51	30	94
● 8.b.4. Vișoara	3.923	2.025	52	51	126
● 8.b.5.Vutcani (Vest)	1.203	587	49	21	73

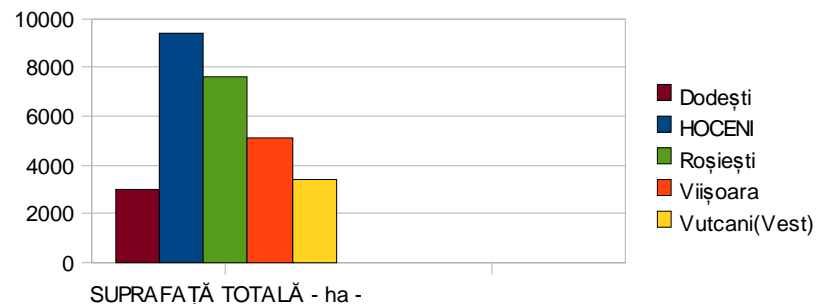
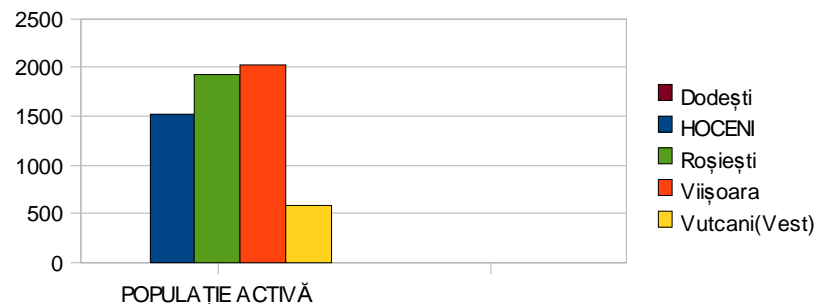
*) sursa: „Studiu privind evaluarea prospectivă a dezvoltării economico-sociale, orizont 2015–comuna Hoceni, județul Vaslui”-elaborat de Academia Română, Filiala Iași–Institutul de Cercetări Economice și Sociale „Gh. Zane”

Tabelul nr. 3 -Situția fondului funciar în județul Vaslui la data de 15 iunie 2005

- ha -

Zona de dezvoltare	Suprafață totală	Din care:						Păduri	Densitatea populației loc./ kmp
		Teren agricol	Din care:						
			Arabil	Pășuni	Fânețe	Livezi	Vii		
Total județ (rural)	531.840	401.340	291.299	87.131	7.913	2.721	12.276	79.545	83
Subzona de dezvoltare 8.b.-Elan Vest	28.508	21.992	16.681	4.499	246	24	542	4.305	42
● 8.b.1. Dodești	2.965	2.361	1.853	356	108	-	46	229	-
● 8.b.2. Hoceni	9.380	6.418	4.603	1.589	112	-	114	2.406	34
● 8.b.3. Roșiești	7.649	6.442	4.996	1.191	26	24	205	667	49
● 8.b.4. Vișoara	5.111	3.961	3.062	839	-	-	60	740	77
● 8.b.5.Vutcani (Vest)	3.403	2.810	2.167	526	-	-	117	263	35

*) sursa: „Studiu privind evaluarea prospectivă a dezvoltării economico-sociale, orizont 2015–comuna Hoceni, județul Vaslui”-elaborat de Academia Română, Filiala Iași–Institutul de Cercetări Economice și Sociale „Gh. Zane”



Tabelul nr. 4 -Structura fondului funciar în județul Vaslui la data de 15 iunie 2005

- % -

Zona de dezvoltare	Structura suprafeței totale		Structura terenului agricol		
	Teren agricol	Păduri	Arabil	Pășuni și fânețe	Vii și livezi
Total județ (rural)	75,5	15,0	72,6	23,7	3,7
Subzona de dezvoltare 8.b.-Elan Vest	77,1	15,1	75,9	21,6	2,6
● 8.b.1. Dodești	79,6	7,7	78,5	19,6	1,9
● 8.b.2. Hocieni	68,4	25,7	71,7	26,5	1,8
● 8.b.3. Roșiiești	84,2	8,7	77,6	18,9	3,6
● 8.b.4. Viișoara	77,5	14,5	77,3	21,2	1,5
● 8.b.5.Vutcani (Vest)	82,6	7,7	77,1	18,7	4,2

*) sursa: „Studiu privind evaluarea prospectivă a dezvoltării economico-sociale, orizont 2015–comuna Hocieni, județul Vaslui”-elaborat de Academia Română, Filiala Iași–Institutul de Cercetări Economice și Sociale „Gh. Zane”

Tabelul nr. 5 - Exploatații agricole și suprafața agricolă utilizată în județul Vaslui (Recensământul General Agricol 2002)

Zona de dezvoltare	Total exploatații (nr.)	Din care:		Suprafața utilizată (ha)	Din care:		Dimensiunea medie a unei exploatații (ha)	
		Exploatații agricole individuale (nr.)	Unități cu personalitate juridică (nr.)		Exploatații agricole individuale (ha)	Unități cu personalitate juridică (ha)	Exploatație agricolă individuală	Unitate cu personalitate juridică
Total județ (rural)	120.887	120.123	764	400.517	218.517	182.000	1,8	238
Subzona de dezvoltare 8.b.-Elan Vest	5.727	5.698	29	17.765	9.504	8.261	1,7	285
● 8.b.1. Dodești	-	-	-	-	-	-	-	-
● 8.b.2. Hocieni	1.953	1.947	6	4.523	2.548	1.975	1,3	329
● 8.b.3. Roșiiești	1.556	1.548	8	5.722	3.165	2.556	2,0	320
● 8.b.4. Viișoara	1.638	1.626	12	5.699	2.454	3.245	1,5	270
● 8.b.5.Vutcani (Vest)	580	577	3	1.822	1.337	485	2,3	162

*) sursa: „Studiu privind evaluarea prospectivă a dezvoltării economico-sociale, orizont 2015–comuna Hocieni, județul Vaslui”-elaborat de Academia Română, Filiala Iași–Institutul de Cercetări Economice și Sociale „Gh. Zane”

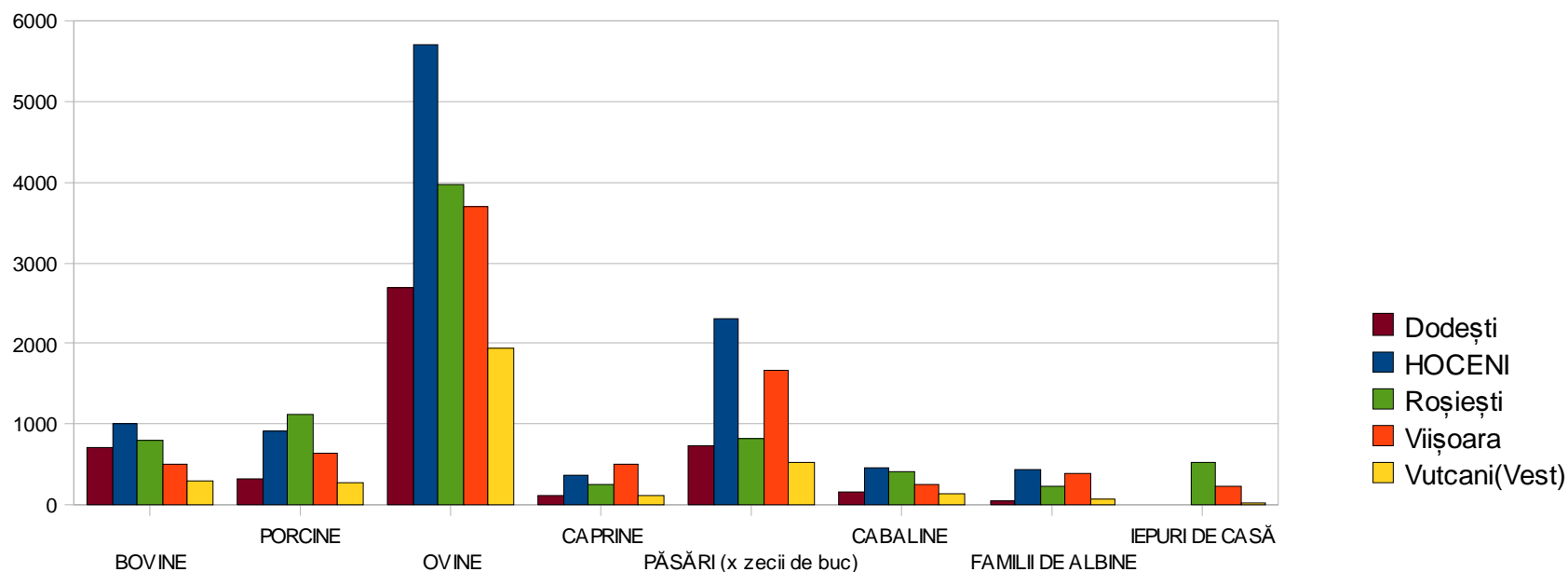
Tabelul nr. 6 - Efectivele de animale pe specii la 31 decembrie 2006 în județul Vaslui

- cap -

Zona de dezvoltare	Bovine		Porcine		Ovine		Caprine		Păsări		Cabaline	Familii albine	Iepuri de casă
	Total	d.c.	Total	d.c.	Total	d.c.	Total	d.c.	Total	d.c.			
		matcă		matcă		matcă		matcă		ouătoare			
Total județ (rural)	76.501	43.467	77.880	6.837	223.165	161.032	24.695	17.993	1.392.902	930.960	36.758	33.889	16.777
Subzona de dezvoltare 8.b.-Elan Vest	3.347	2.034	3.302	212	18.030	11.228	1.374	768	60.547	48.534	1.436	1.213	797
● 8.b.1. Dodești	714	474	329	14	2.698	1.791	120	113	7.250	6.920	165	50	-
● 8.b.2. Hoceni	1.017	589	929	102	5.710	2.726	370	173	22.973	18.927	462	450	-
● 8.b.3. Roșiești	807	447	1.126	61	3.968	3.186	269	202	8.261	6.722	416	238	526
● 8.b.4. Vișoara	509	359	645	25	3.704	2.050	500	180	16.670	11.390	249	400	238
● 8.b.5.Vutcani (Vest)	300	165	273	10	1.950	1.475	115	100	5.393	4.575	144	75	33

*) sursa: „Studiu privind evaluarea prospectivă a dezvoltării economico-sociale, orizont 2015–comuna Hoceni, județul Vaslui”-elaborat de Academia Română, Filiala Iași–Institutul de Cercetări Economice și Sociale „Gh. Zane”

EFFECTIVELE DE ANIMALE PE SPECII - bucăți -



Tabelul nr. 7 -Efectivele de animale pe specii la 31 decembrie 2006 în județul Vaslui (UVM)

-UVM-

Zona de dezvoltare	Total efective	Din care:						UVM la 100 ha APF	UVM pe o exploatație agricolă
		Bovine	Porcine	Ovine	Caprine	Păsări	Cabaline		
Total județ (rural)	165.334	60.053	24.766	33.475	3.704	13.929	29.406	43	1,4
Subzona de dezvoltare 8.b.-Elan Vest	8.342	2.627	1.050	2.705	206	605	1.148	39	1,5
● 8.b.1. Dodești	1.292	560	105	405	18	73	132	56	-
● 8.b.2. Hocieni	2.605	798	295	857	56	230	370	41	1,3
● 8.b.3. Roșiești	2.043	633	358	595	40	83	333	33	1,3
● 8.b.4. Viișoara	1.601	400	205	556	75	167	199	41	1,0
● 8.b.5. Vutcani (Vest)	801	236	87	293	17	54	115	30	1,4

*) sursa: „Studiu privind evaluarea prospectivă a dezvoltării economico-sociale, orizont 2015–comuna Hocieni, județul Vaslui”-elaborat de Academia Română, Filiala Iași–Institutul de Cercetări Economice și Sociale „Gh. Zane”

Tabelul nr. 8 -Dotarea agriculturii în județul Vaslui (Recensământul General Agricol 2002)

Zona de dezvoltare	Tractoare convenționale 65 CP (buc)	Grajduri suprafață construită (mp)	Suprafața arabilă, vii, livezi pe tractor (ha)	Grajduri suprafață construită pe UVM (mp)	Tractoare pe exploatație (buc)	Grajduri suprafață construită pe exploatație (mp)
Total județ (rural)	3.295	2.100.516	93	13	0,03	17
Subzona de dezvoltare 8.b.-Elan Vest	164	65.355	105	8	0,03	11
● 8.b.1. Dodești	26	4.200	73	3	-	-
● 8.b.2. Hocieni	35	12.939	135	5	0,02	7
● 8.b.3. Roșiești	58	27.526	90	13	0,04	18
● 8.b.4. Viișoara	30	10.370	104	6	0,02	6
● 8.b.5. Vutcani (Vest)	15	10.320	152	13	0,03	18

*) sursa: „Studiu privind evaluarea prospectivă a dezvoltării economico-sociale, orizont 2015–comuna Hocieni, județul Vaslui”-elaborat de Academia Română, Filiala Iași–Institutul de Cercetări Economice și Sociale „Gh. Zane”

Tabelul nr. 9 -Bonitarea terenurilor în județul Vaslui

- puncte -

Zona de dezvoltare	Număr de puncte			
	Arabil	Pășuni	Vii	Livezi
Total județ (rural)	49	30	34	27
Subzona de dezvoltare 8.b.-Elan Vest	56	33	39	20
● 8.b.1. Dodești	62	-	38	-
● 8.b.2. Hocieni	52	42	40	-
● 8.b.3. Roșiești	54	33	44	20
● 8.b.4. Viișoara	62	26	38	-
● 8.b.5.Vutcani (Vest)	50	30	33	-
	Arabil	Pășuni	Vii	Livezi
Notă: Valori medii determinate pe județ de către OJSPA Vaslui:	50	28	40	42

*) sursa: „Studiu privind evaluarea prospectivă a dezvoltării economico-sociale, orizont 2015–comuna Hocieni, județul Vaslui”-elaborat de Academia Română, Filiala Iași–Institutul de Cercetări Economice și Sociale „Gh. Zane”

Tabelul nr. 10 -Degradarea terenurilor agricole din județul Vaslui

Zona de dezvoltare	Alunecări		Terenuri inundabile		Soluri gleizate		Terenuri erodate în adâncime		Suprafața desfășurată degradată
	ha	%	ha	%	ha	%	ha	%	%
Total județ (rural)	44.500	11	16.798	4	43.373	11	54.821	14	40
Subzona de dezvoltare 8.b.-Elan Vest	2.443	11	1.081	5	1.831	8	2.634	12	36
● 8.b.1. Dodești	207	9	157	7	0	0	198	8	24
● 8.b.2. Hocieni	971	15	466	7	496	8	870	14	44
● 8.b.3. Roșiești	593	9	40	1	734	11	813	13	34
● 8.b.4. Viișoara	327	8	285	7	409	10	364	9	35
● 8.b.5.Vutcani (Vest)	345	12	133	5	192	7	389	14	38

*) sursa: „Studiu privind evaluarea prospectivă a dezvoltării economico-sociale, orizont 2015–comuna Hocieni, județul Vaslui”-elaborat de Academia Română, Filiala Iași–Institutul de Cercetări Economice și Sociale „Gh. Zane”

Tabelul nr. 11 -Zile lucrate în exploatații agricole din județul Vaslui (Recensământul General Agricol 2002)


Zona de dezvoltare	Zile lucrate (nr.)			Zile lucrate pe o exploatație (nr.)		Zile lucrate pe un ha. Teren arabil, vii, livezi (nr.)	
	Total	Exploatații agricole individuale	Unități cu personalitate juridică	Individuală	Cu personalitate juridică	Exploatații agricole individuale	Unități cu personalitate juridică
Total județ (rural)	18.499.288	17.380.814	1.118.474	145	1.464	57	3,7
Subzona de dezvoltare 8.b.-Elan Vest	792.078	758.740	33.338	133	1.150	44	1,9
● 8.b.1. Dodești	-	-	-	-	-	-	-
● 8.b.2. Hoceni	243.468	241.493	1.975	124	329	51	0,4
● 8.b.3. Roșiești	278.169	271.591	6.578	175	822	52	1,3
● 8.b.4. Viișoara	189.072	165.901	23.171	102	1.931	53	7,4
● 8.b.5.Vutcani (Vest)	81.369	79.755	1.614	138	538	35	0,7

*) sursa: „Studiu privind evaluarea prospectivă a dezvoltării economico-sociale, orizont 2015–comuna Hoceni, județul Vaslui”-elaborat de Academia Română, Filiala Iași–Institutul de Cercetări Economice și Sociale „Gh. Zane”

Tabelul nr. 12 -Situția drumurilor comunale în județul Vaslui

Zona de dezvoltare (comuna)	Drumuri comunale total	Din care:			Proporția drumurilor comunale modernizate și pietruite (%)	Densitatea drumurilor comunale (m/100ha suprafață totală)
		modernizat	pietruit	de pământ		
Total județ (rural)	865,8	97,2	381,2	386,9	55	163
Subzona de dezvoltare 8.b.-Elan Vest	48,0	12,9	10,5	24,6	49	168
● 8.b.1. Dodești	8,2	0,0	2,0	6,2	24	278
● 8.b.2. Hoceni	22,2	10,8	6,7	4,7	78,8	237
● 8.b.3. Roșiești	9,2	2,9	3,4	2,9	68	120
● 8.b.4. Viișoara	5,9	0,0	0,9	5,1	15	116
● 8.b.5.Vutcani (Vest)	2,4	1,1	1,3	0,0	100	70

*) sursa: „Studiu privind evaluarea prospectivă a dezvoltării economico-sociale, orizont 2015–comuna Hoceni, județul Vaslui”-elaborat de Academia Română, Filiala Iași–Institutul de Cercetări Economice și Sociale „Gh. Zane”



Tabelul nr. 13 -Perioada construirii clădirilor în județul Vaslui

Zona de dezvoltare (comuna)	Total construcții după RPL (nr.)	Din care:				Ponderea construcțiilor ridicate după 1991 (%)
		Înainte de 1914 (nr.)	1915-1944 (nr.)	1945-1991 (nr.)	După 1991 (nr.)	
Total județ (rural)	119.969	7.381	20.156	75.292	17.140	14,29
Subzona de dezvoltare 8.b.-Elan Vest	5.090	397	1.029	3.194	470	9,23
● 8.b.1. Dodești	-	-	-	-	-	-
● 8.b.2. Hocieni	1.593	123	311	1.055	104	6,53
● 8.b.3. Roșiești	1.427	79	271	917	160	11,21
● 8.b.4. Viișoara	1.519	132	318	896	173	11,39
● 8.b.5.Vutcani (Vest)	551	63	129	326	33	5,99

*) sursa: „Studiu privind evaluarea prospectivă a dezvoltării economico-sociale, orizont 2015–comuna Hocieni, județul Vaslui”-elaborat de Academia Română, Filiala Iași–Institutul de Cercetări Economice și Sociale „Gh. Zane”

Tabelul nr. 14 -Gradul de nepotabilitate a apei în județul Vaslui

Zona de dezvoltare (comuna)	Nepotabilitate chimică (%)	Nepotabilitate microbiologică (%)	Grad minim de nepotabilitate (%)	Populația cu grad ridicat de risc la îmbolnăvire din cauza apei (nr.)
Total județ (rural)	44	38	44	195.221
Subzona de dezvoltare 8.b.-Elan Vest	49	43	49	5.954
● 8.b.1. Dodești	70	69	70	-
● 8.b.2. Hocieni	38	12	38	1.215
● 8.b.3. Roșiești	64	50	64	2.418
● 8.b.4. Viișoara	40	70	70	2.746
● 8.b.5.Vutcani (Vest)	34	16	34	409

*) sursa: „Studiu privind evaluarea prospectivă a dezvoltării economico-sociale, orizont 2015–comuna Hocieni, județul Vaslui”-elaborat de Academia Română, Filiala Iași–Institutul de Cercetări Economice și Sociale „Gh. Zane”

Tabelul nr. 15.a. - Centralizatorul indicatorilor și indicilor de dezvoltare pe județul Vaslui

Zona de dezvoltare (comuna)	Persoane la o gospodărie (nr.)	Ponderea populației active (%0)	Populația activă ocupată la		Densitatea populației loc./ kmp	Dimensiunea medie a unei exploatații (ha)	
			100 ha teren agricol	100 UVM		Exploatație agricolă individuală	Unitate cu personalitate juridică
Total județ (rural)	3,1	59	67	163	83	1,8	238
Subzona de dezvoltare 8.b.-Elan Vest	2,8	50	28	73	42	1,7	285
● 8.b.1. Dodești	-	-	-	-	-	-	-
● 8.b.2. Hocieni	2,7	48	24	59	34	1,3	329
● 8.b.3. Roșiești	2,9	51	30	94	49	2,0	320
● 8.b.4. Viișoara	2,9	52	51	126	77	1,5	270
● 8.b.5.Vutcani (Vest)	2,7	49	21	73	35	2,3	162

*) sursa: „Studiu privind evaluarea prospectivă a dezvoltării economico-sociale, orizont 2015–comuna Hocieni, județul Vaslui”-elaborat de Academia Română, Filiala Iași–Institutul de Cercetări Economice și Sociale „Gh. Zane”

Tabelul nr. 15.b. - Centralizatorul indicatorilor și indicilor de dezvoltare pe județul Vaslui

Zona de dezvoltare (comuna)	Densitatea animalelor		Suprafața arabilă, vii, livezi pe tractor (ha)	Tractoare pe exploatație (buc.)	Grajduri suprafața construită pe UVM (mp)	Grajduri suprafața construită pe exploatație (mp)
	UVM la 100 ha APF	UVM pe o exploatație agricolă				
Total județ (rural)	43	1,4	93	0,03	13	17
Subzona de dezvoltare 8.b.-Elan Vest	39	1,5	105	0,030	8	11
● 8.b.1. Dodești	56	-	73	-	3	-
● 8.b.2. Hocieni	41	1,3	135	0,02	5	7
● 8.b.3. Roșiești	33	1,3	90	0,04	13	18
● 8.b.4. Viișoara	41	1,0	104	0,02	6	6
● 8.b.5.Vutcani (Vest)	30	1,4	152	0,03	13	18

*) sursa: „Studiu privind evaluarea prospectivă a dezvoltării economico-sociale, orizont 2015–comuna Hocieni, județul Vaslui”-elaborat de Academia Română, Filiala Iași–Institutul de Cercetări Economice și Sociale „Gh. Zane”

Tabelul nr. 15.c. - Centralizatorul indicatorilor și indicilor de dezvoltare pe județul Vaslui

Zona de dezvoltare (comuna)	Potențialul productiv al terenului arabil (NB/ha arabil)	Ponderea suprafeței desfășurate de teren agricol degradat (%)	Nr. zile lucrate pe o exploatație:		Nr. zile lucrate pe un ha teren arabil, vii, livezi:	
			Individuală	Cu personalitate juridică	Exploatații agricole individuale	Unități cu personalitate juridică
Total județ (rural)	49	40	145	1.464	57	3,7
Subzona de dezvoltare 8.b.-Elan Vest	56	36	133	1.150	44	1,9
● 8.b.1. Dodești	62	24	-	-	-	-
● 8.b.2. Hoceni	52	44	124	329	51	0,4
● 8.b.3. Roșiești	54	34	175	822	52	1,3
● 8.b.4. Vișoara	62	35	102	1.931	53	7,4
● 8.b.5.Vutcani (Vest)	50	38	138	538	35	0,7

*) sursa: „Studiu privind evaluarea prospectivă a dezvoltării economico-sociale, orizont 2015–comuna Hoceni, județul Vaslui”-elaborat de Academia Română, Filiala Iași–Institutul de Cercetări Economice și Sociale „Gh. Zane”

Tabelul nr. 15.d. - Centralizatorul indicatorilor și indicilor de dezvoltare pe județul Vaslui

Zona de dezvoltare (comuna)	Proporția drumurilor comunale modernizate și pietruite (%)	Densitatea drumurilor comunale (m/100 ha suprafață totală)	Ponderea construcțiilor ridicate după 1991 (%)	Gradul minim de nepotabilitate (%)	Populația cu grad ridicat de risc la îmbolnăvire din cauza apei (nr.)
Total județ (rural)	55	163	14	44	195.221
Subzona de dezvoltare 8.b.-Elan Vest	49	168	9	49	5.954
● 8.b.1. Dodești	24	278	-	70	-
● 8.b.2. Hoceni	78,8	237	7	38	1.215
● 8.b.3. Roșiești	68	120	11	64	2.418
● 8.b.4. Vișoara	15	116	11	70	2.746
● 8.b.5.Vutcani (Vest)	100	70	6	34	409

*) sursa: „Studiu privind evaluarea prospectivă a dezvoltării economico-sociale, orizont 2015–comuna Hoceni, județul Vaslui”-elaborat de Academia Română, Filiala Iași–Institutul de Cercetări Economice și Sociale „Gh. Zane”

I. b. Starea dezvoltării rurale în comuna Hoceni

A. Caracteristici specifice

a. rangul comunei: II;

b. amplasare geomorfologică: la interferența dintre Dealurile Fălciului și câmpiile deluroase din câmpia Elan-Sărata;

c. infrastructuri majore: DJ 244 B (Crețeștii de Sus - Murgeni);


d. polarizare: scăzută municipiul Huși (24 km);

e. componența: șase sate, din care cinci sate cu populație medie (Hoceni, Barboși, Deleni, Oțeleni și Șișcani), un sat cu populație redusă (Tomșa) și un cătun în depopulare (Rediu), distribuite pe o distanță maximă de 12 km față de centrul comunei, satul Hoceni;

f. influența locală: specifică zonelor profund rurale;

g. potențial demografic: comună de mărime medie ca populație (cca 3200 locuitori), cu densitatea populației redusă (34 loc/Km), cu grad foarte ridicat de îmbătrânire (34,0%), cu grad scăzut de întinerire (18,4%), cu resurse mari de populație activă (47,7%), dar în scădere și resurse agricole pe persoana activă mari (24 persoane la 100 ha teren agricol și 59 persoane la 100 UVM)

PONDEREA POPULAȚIEI COMUNEI HOCENI ÎN FUNCȚIE DE VÂRSTĂ

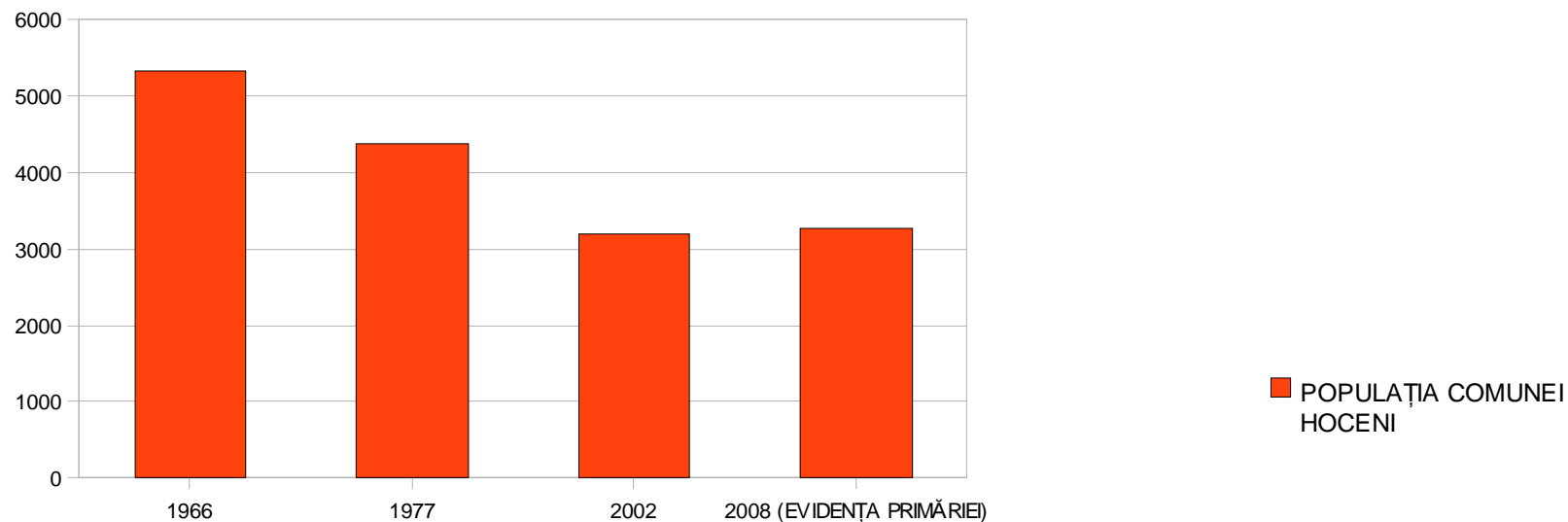


- POPULAȚIE ÎN VÂRSTĂ
(PESTE 60 ANI)
- POPULAȚIE ACTIVĂ
(ÎNTRE 18-59 ANI)
- POPULAȚIE TÂNĂRĂ
(PÂNĂ LA 18 ANI)

Perspectiva evoluției demografice

Denumirea localității	Populația la recensământ			Populație din evidența primăriei	Sensul evoluției
	1966	1977	2002	2008	
HOCENI	865	717	590	594	descreștere puternică
BARBOȘI	952	915	806	886	descreștere
DELENI	1090	872	566	573	descreștere foarte puternică
OȚELENI	1265	1000	638	642	descreștere foarte puternică
ȘIȘCANI	767	591	398	397	descreștere foarte puternică
TOMȘA	257	216	167	167	descreștere puternică
REDIU	141	63	32	20	spre depopulare
TOTAL COMUNĂ	5337	4374	3197	3279	descreștere puternică

SITUAȚIA POPULAȚIEI COMUNEI HOCENI LA RECENSĂMÂNTELE
DIN ANII 1966, 1977, 2002 ȘI DIN EVIDENȚA PRIMĂRIEI PENTRU ANUL 2008



- h. resurse funciare:* comună cu suprafață foarte mare (cca 9400 ha), 68,4% teren agricol (din care 71,7% arabil, 26,5% pășuni și fânețe, 1,8% vii și livezi) și 25,7% păduri din suprafața totală a comunei;
- i. potențial productiv al terenurilor:* ridicat pentru arabil (52 puncte/ha) și pentru livezi necartat;
- j. grad de utilizare a terenului agricol:* 70,5%;
- k. mod de exploatare al terenurilor:* 31,5% individual și 68,5% exploatații cu personalitate juridică;
- l. dimensiunea medie a unei exploatații:* individuală 1,3 ha și cu personalitate juridică 329 ha;
- m. grad mediu de degradare a terenurilor:* 11,0%;
- n. efectiv de animale:* 41 UVM/100 ha APF și 1,3 UVM pe o exploatație agricolă, încărcătura pastorală 122 UVM rumegetoare/100 ha PF, ponderea bovinelor fiind de 30,6% din total efective în echivalent UVM;
- o. înzestrare tehnică:* 135 ha arabil, vii și livezi pe tractor de 65 CP convențional, 7 mp grajduri construite pe exploatație și o căruță la 3,3 exploatații agricole;
- p. grad de utilizare a forței de muncă:* bun (63, 9%) și cu grad de eficiență relativ mediu (37,9 zile lucrate anual pe un ha agricol);
- q. activități neagricole:* comerț și alimentație publică, depozitarea și prelucrarea produselor agricole, prestări servicii și silvicultură;
- r. structuri economice cu personalitate juridică cu sediu în comună:* 25, din care comerț și alimentație publică 13, profil agricol 6, depozitarea și prelucrarea produselor agricole 3, prestări servicii 2, și silvicultură 1;
- s. alte categorii de resurse pentru dezvoltare:* potențial pastoral, resurse silvice mari, potențial viticol, terenuri agricole nelucrate, exploatare cariere (gresie, nisipuri și luturi), obiective turistice (monumente ale eroilor Hoceni, Deleni) și resurse umane ;
- t. profil economic:* economie agricolă (culturi de câmp și creșterea animalelor), economie silvică cu posibilități mari de diversificare a activităților economice neagricole;
- u. situația drumurilor:* grad de modernizare mediu (53,0%), cu densitate bună (237 ml/100 ha suprafață totală);
- v. construcții ridicate după 1991:* foarte puține, 6,53% din totalul locuințelor;
- w. aprovizionarea cu apă:* 4,9 gospodării la o fântână, grad minim de nepotabilitate a apei 38,0%;
- x. grad de școlarizare:* 84,0% preșcolari și elevi din grupa de vârstă a populației 0-14 ani;
- y. bolnavi cronici:* un bolnav cronic la 17,6 locuitori;
- z. grad de infraționalitate:* mediu.

B. Caracterizarea generală a comunei

Comuna Hoceni aparține zonei de dezvoltare rurală numită opt Elan, subzona 8b Elan Vest, se încadrează în rândul comunelor foarte mari, cu potențial economic ridicat. Este o comună cu populație medie, în descreștere puternică, cu grad foarte ridicat de îmbătrânire, cu grad redus de întinerire și cu resurse mari de forță de muncă activă. Comuna are o infrastructură rutieră dezvoltată, puțin modernizată, un profil economic agro-silvo-pastoral, cu disponibilități pentru diversificarea activităților economice neagricole.

Comuna Hoceni se caracterizează printr-o economie de tip agro-silvo-pastoral, cu grad mediu de dezvoltare și cu semnificație ridicată în economia zonei.

I.c. Direcții de dezvoltare rurală a comunei Hoceni

a) Direcții de dezvoltare a comunei

- modernizarea rețelei de drumuri comunale, sătești și județene,
- modernizarea și dezvoltarea sistemelor de aprovizionare cu apă, de canalizare și de epurare a apelor uzate,
- dezvoltarea exploatațiilor agricole de subzistență și comerciale,
- modernizarea și dezvoltarea infrastructurii educaționale și de recreere a tinerilor,
- specializarea producției agricole pe culturi de câmp și creșterea animalelor și în special pe produse ecologice,
- valorificarea resurselor silvice, exploatarea lemnului și a fondului cinegetic,
- dezvoltarea programelor de agro-mediu,
- dezvoltarea activităților neagricole,
- modernizarea și dezvoltarea serviciilor pentru întărirea ordinii și liniștii publice,
- modernizarea și dezvoltarea serviciilor de gospodărie comunală, alimentare cu energie electrică, iluminat public, telefonie fixă și mobilă, de asistență medicală generală și stomatologică, servicii farmaceutice, de asistență veterinară, de protecție a plantelor,
- conștientizarea populației și crearea unei noi mentalități în ceea ce privește importanța protecției mediului, reducerea factorilor poluanți prin colectarea selectivă a deșeurilor, valorificarea deșeurilor reciclabile și menținerea în permanentă stare de igienă a gospodăriilor,
- dezvoltarea funcțiilor sociale ale administrației publice locale,

b) Perspectiva evoluției comunei

Comuna Hoceni are perspective bune de dezvoltare, pe specific economic complex agro-silvo-pastoral, cu economie în diversificare, cu tendințe de scădere a populației, cu orientare spre valorificarea resurselor naturale, funciare și silvice și de utilizare a excedentului de forță de muncă activă.

Politica socio-economică locală a comunei se axează pe șapte paliere majore:

- modernizarea infrastructurilor de bază (drumuri comunale și sătești, aprovizionare cu apă, canalizare și epurare ape uzate și rețele electrice),
- modernizarea și dezvoltarea infrastructurii educaționale și crearea condițiilor de dezvoltare socio-economică a tinerilor,
- modernizarea infrastructurii de comunicații (telefonie fixă și mobilă, internet, servicii de poștă și curierat rapid),
- dezvoltarea exploatațiilor agricole de subzistență și comerciale, în special orientarea populației pentru producerea ecologică a produselor agricole,
- implementarea politicilor de agro-mediu naționale și executarea lucrărilor de îmbunătățiri funciare pentru reabilitarea terenurilor degradate,
- atragerea investitorilor autohtoni și străini în vederea creării de locuri de muncă,
- modernizarea relațională și instituțională a administrației publice locale pentru dezvoltarea capacității administrative a instituțiilor publice din comuna Hoceni.

II. Prezentare generală a comunei

2.1. Așezare geografică

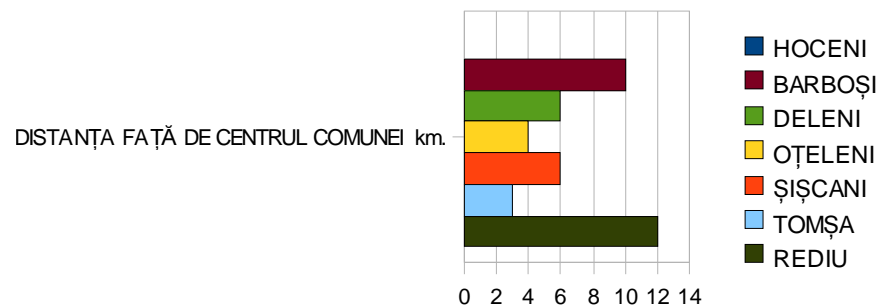
HOCENI – comună, având o suprafață de 9380 ha, este formată din satele Hoceni, Barboși, Deleni, Oțeleni, Șișcani, Tomșa și cătunul Rediu. Comuna este situată în partea central-estică a județului Vaslui. Reședința comunei, satul Hoceni, se află la 49 km. depărtare de municipiul Vaslui prin satul Șișcani.

La nord se învecinează cu comuna Crețești, la nord-est și est cu comuna Dimitrie Cantemir, la sud-sud-vest cu comuna Vutcani și la vest cu comuna Oltenești. Situată în partea central-estică a județului Vaslui, comuna Hoceni este așezată la vest de lunca Prutului, în zona dealurilor hușene și murgene.

Informații generale privind structura comunei în anul 2007

Denumirea localității (comună/sat)	Suprafața totală	Distanța față de centru comunei	Populația totală	Populația activă		Gospodării
				Total	d.c. ocupată în agricultură	
Hoceni	704	-	594	240	200	236
Barboși	943	10	886	360	320	293
Deleni	1831	6	573	250	210	299
Oțeleni	1671	4	642	280	230	328
Șișcani	814	6	397	170	150	210
Tomșa	254	3	167	70	62	74
Rediu	10	12	20	20	20	6
TOTAL	6227	-	3279	1390	1192	1446

DISTANȚA DE DISPUNERE A SATELOR
FAȚĂ DE CENTRUL COMUNEI



PONDEREA SUPRAFEȚELOR SATELOR ÎN
SUPRAFAȚA TOTALĂ A COMUNEI



2.2 Istoric

Pe teritoriul comunei au fost descoperite 8 urme de locuire omenească începând din epoca neolitică (Cultura Cucuteni).

HOCENI – sat, reședință de comună, situat pe valea pârâului Bujorul, afluent pe dreapta pârâului Elan. În anul 1835 era sat de iarmaroace anuale, iar în anul 1859 era târgușor. După aceea decade, deși în anul 1938 mai erau zile săptămânale de târg. În anul 1966 număra 865 locuitori, iar în anul 1977 avea 717. Economia are caracter agricol și meșteșugăresc.

BARBOȘI – sat al comunei Hoceni, situat pe valea pârâului Barboși. Satul are legătură cu familia Domnitorului Al. I. Cuza aparținătoare a unor domenii în zona Barboși. În vatra satului s-au găsit urme de locuire din epoca neolitică, Cultura Cucuteni. În anul 1966 număra 952 locuitori, iar în anul 1977 avea 915. Economia are caracter agricol.

DELENI – sat al comunei Hoceni, situat pe versantul drept al pârâului Oțeleni, pe un teritoriu cu urme de locuire omenească din epoca bronzului (Cultura Nouă). În perimetrul actual al acestui sat au fost recent cuprinse și fostele sate mai mici, Golășei și Talaba. În anul 1966 număra 1.090 locuitori, iar în anul 1977 avea 872. Economia are caracter agricol.

OȚELENI – sat al comunei Hoceni, situat la vest de satul Hoceni, pe versantul drept al văii pârâului Oțeleni, pe un teritoriu cu urme de locuire omenească din epoca bronzului (Cultura Nouă). Documentar este atestat din prima jumătate a secolului al XV-lea. În perimetrul acestui sat s-a descoperit un tezaur cu monede de argint (tătăraști) și de aur (bizantine), precum și câteva obiecte de podoabă, din anii 1222-1311. În anul 1966 număra 1.265 locuitori, iar în anul 1977 avea 1000. Economia are caracter agricol.

REDIU – sat al comunei Hoceni, situat la nord-vest de satul Oțeleni. În trecut s-a numit Băgău. Tot de Rediu ține și sâtuceanul vecin, numit Tăietura-Lingurari. În anul 1966 număra 141 locuitori, iar în anul 1977 avea 63. În prezent aproape depopulat. Economia are caracter agricol.

ȘIȘCANI - sat al comunei Hoceni, situat pe valea pârâului Bujorul, la nord-nord-vest de satul Hoceni. În anul 1966 număra 767 locuitori, iar în anul 1977 avea 591. Economia are caracter agricol.

TOMȘA – sat al comunei Hoceni, situat la sud de satul Șișcani, pe versantul drept al văii pârâului Bujorul.

Sate de răzeși, majoritatea lor își au vechimea în secolul al XV-lea, primii locuitori fiind ostași ai lui Ștefan cel Mare, răsplățiți cu pământuri pentru vitejia lor. Așa este cazul satelor Deleni înființat după 1476, satul Oțeleni după 1467. Celelalte sate vechi s-au format în jurul anilor 1437- Hoceni, și 1450- Șișcani. Pe raza satului Barboși, format în prima jumătate a secolului al XVIII-lea, familia domnitorului Alexandru Ioan Cuza a deținut proprietăți, și la 1864, locuitorii au fost împrăștiți de Doamna Elena Cuza. Ultimele sate Rediu și Tomșa, s-au format la începutul secolului al XIX-lea din țărani clăcași aduși de proprietari de pe alte moșii.

2.3 Cadrul natural

Din punct de vedere geologic, teritoriul comunei Hoceni se desfășoară pe depozite argilo-nisipoase și calcaroase de vârsta Sarmațianului superior spre baza dealurilor, și a Meoțianului spre culmea dealurilor. În șesurile pâraielor Câșla, Barboși și Oțeleni sunt aluviuni argilo-nisipoase de vârsta cuaternară. Pe dealuri sunt luturi-leosoide de aceeași vârstă.

Relieful aparține aproape în proporții egale Dealurilor Fălciului, subunitatea Dealurile Dobrina-Crețești în partea de nord și de nord-est a comunei și Depresiunii Elan-Sărata, în partea de sud, sud-est și est a comunei. Albiile majore ale pâraielor au pante line și lățimi mici. Versanții văilor sunt afectați de porniri de teren. Înălțimea maximă a reliefului este de 340 m la nord-vest de satul Șișcani, iar cea minimă este de 85 m în șesul pârâului Barboși, la sud-est de satul cu același nume.

Clima este temperat continentală, de nuanță excesivă. Temperatura medie anuală a aerului este de 9⁰ C, cantitatea medie anuală de precipitații atmosferice este de 500-550 mm, iar vânturile au frecvență și viteză mare aproape tot anul.

Vegetația este formată din păduri de foioase, formate din fag în amestec cu gorun, stejar, carpen, jugastru, frasin, tei ș.a., din silvostepă naturală și antropică, și din stepă. Pe șesul pâraielor crește vegetație higrofilă și hidrofila.

Învelișul de sol este alcătuit din soluri cenușii de pădure, soluri brune și brune podzolite de pădure pe dealurile mai înalte, și din cernoziomuri tipice și levigate în partea centrală și de est a comunei. Pe șesuri sunt soluri aluviale.

III. Resursele naturale

3.1 Fond funciar

Terenuri în proprietate pe raza localității (2005)

- ha -

Nr. crt.	Categoriile de terenuri	Total localitate	Gospodăriile cu domiciliul în localitate	Persoane cu domiciliul în altă localitate	Persoane juridice
1.	Teren arabil	4603	4395	180	28
2.	Pășuni naturale	1589	780	10	799
3.	Fânețe naturale	112	109	3	-
4.	Vii, pepiniere și hameiști	114	112	2	-
5.	din care: vii pe rod	114	112	2	-
6.	Livezi, pepiniere, arbuști fructiferi	-	-	-	-
7.	din care: livezi pe rod	-	-	-	-
8.	Total teren agricol (1+2+3+4+6)	6418	5402	195	821
9.	Fond forestier și alte terenuri cu vegetație forestieră	2406	466	107	1833
10.	Curți și clădiri	106	106	1	2
11.	Alte terenuri	450	265	1	184
12.	Total suprafață (8+9+10+11)	9380	6236	304	2840

Fondul forestier al comunei este arondat Ocolului Silvic Huși (sursa: RNP-ROMSILVA)

PONDEREA PE CATEGORII A TERENURILOR COMUNEI

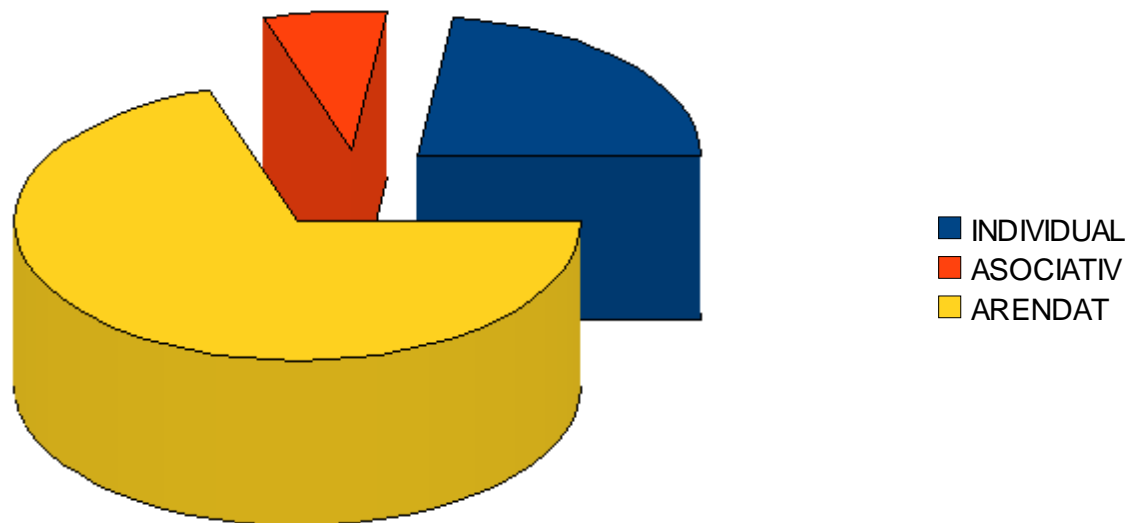


Formele în care se exploatează terenul în satele comunei (valori orientative)

Denumirea localității (sat)	Individual		Asociativ		Arendat		Alte forme	
	ha	%	ha	%	ha	%	ha	%
Hoceni	85	14,55			499	85,45		
Barboși	758	87,83			105	12,17		
Deleni	92	5,27	400	22,90	1254	71,83		
Oțeleni	200	12,95			1344	87,05		
Șișcani	80	11,05			643	88,95		
Tomșa	55	23,50			179	76,50		
Rediu	5	100						
TOTAL comună	1275	22,37	400	7	4024	70,63		

Sursa: CDC

FORMELE ÎN CARE SE EXPLOATEAZĂ TERENURILE COMUNEI HOCENI




Suprafața de teren intravilan pe sate

- ha-

Denumirea localității (sat)	P.U.G. 2000		Suprafața de teren situată în intravilan (CDC) 2007
	Existent	Extindere	
Hoceni	140,11	144,06	121,80
Barboși	97,10	99,41	80,40
Deleni	103,91	104,96	85,50
Oțeleni	136,99	138,04	126,80
Șișcani	101,20	101,20	91,00
Tomșa	34,52	34,52	20,40
Rediu	6,99	6,99	5,00
TOTAL comună	620,82	629,18	530,10

Sursa: CDC

PONDEREA PE SATE A ÎNTREGULUI TEREN INTRAVILAN AL COMUNEI HOCENI



3.2 Calitatea solului

Încadrarea terenurilor în clase de calitate

Anul cartării
Teren 2004/ Birou 2005

Nr. crt.	Specificații		Arabil	Pășuni	Vii	Livezi
1.	Suprafață (ha)	reală	4.603	1.701	114	0
		cartată	4.603	1.701	114	0
2.	Clasa I	Suprafața (ha)	0	0	0	0
		N.P.	0	0	0	0
3.	Clasa II	Suprafața (ha)	2.975	105	25	0
		N.P.	64	68	64	0
4.	Clasa III	Suprafața (ha)	991	301	5	0
		N.P.	52	51	48	0
5.	Clasa IV	Suprafața (ha)	527	926	66	0
		N.P.	31	29	31	0
6.	Clasa V	Suprafața (ha)	110	369	18	0
		N.P.	17	18	15	0
7.	Medii	Clasa de calitate	III	III	IV	0
		N.P.	52	42	40	0

Sursa: OJSPA Vaslui, date prelucrate

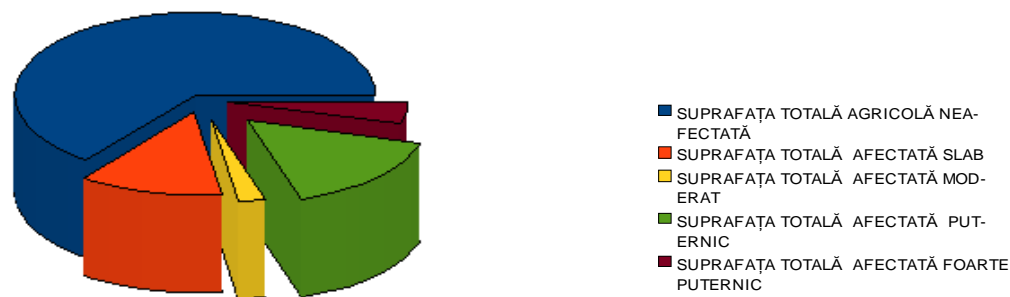
ÎNCADRAREA ÎN CLASE DE CALITATE
A TERENULUI ARABILÎNCADRAREA ÎN CLASE DE CALITATE
A PĂȘUNILOR ȘI VIILOR

Terenuri afectate

Nr. crt .	Specificații	Total	Terenuri cu soluri gleizate	Terenuri cu soluri erodate, colmatate, acoperite
1.	Suprafața totală (ha)	6.418		
2.	Suprafața cartată (ha)	6.418		
3.	Suprafața afectată	Total ha	496	1.841
		Total procent %	7,73	28,68
	Slab	ha	43	772
		%	0,67	12,02
	Moderat	ha	72	175
		%	1,12	2,72
	Puternic	ha	381	619
		%	5,94	9,64
	Foarte puternic	ha	0	275
		%	0	4,30
Excesiv	ha	0	0	
	%	0	0	

Sursa: OJSPA Vaslui, date prelucrate

PONDEREA TERENURILOR AFECTATE DIN TOTALUL TERENULUI AGRICOL AL COMUNEI HOCENI

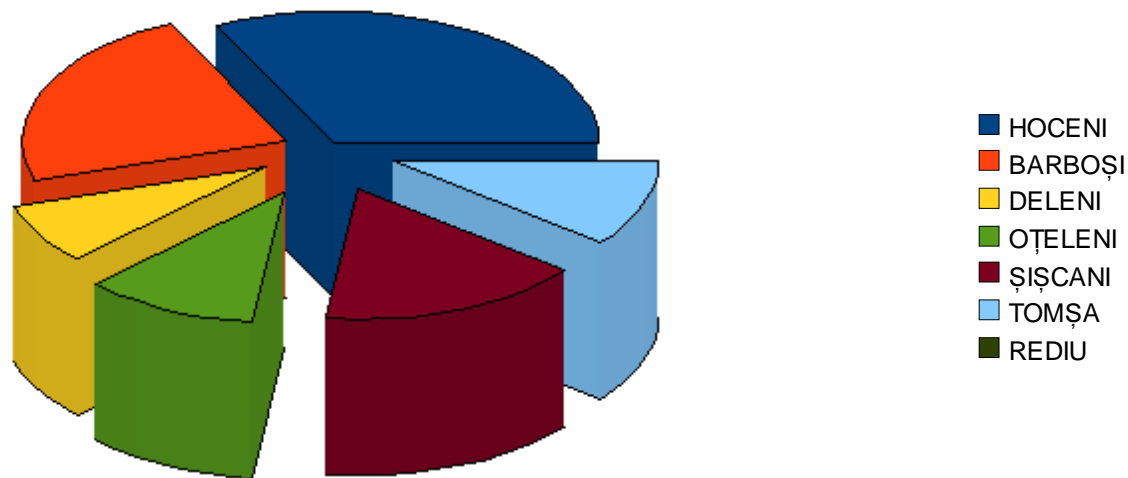


Procese de degradare a terenurilor agricole din comună, pe sate

Nr. crt.	Denumirea localității (sat)	Denumirea procesului de degradare	Faza în care se află procesul de degradare (incipient, mediu, avansat)	Suprafața afectată (ha)	Localizare
	Hoceni	Alunecări de teren	Mediu	30	Pășune Hoceni
	Barboși	Alunecări de teren	Mediu	21	Pășune Barboși
	Deleni	Alunecări de teren	Mediu	7	Pășune Deleni
	Oțeleni	Alunecări de teren	Mediu	10	Pășune Oțeleni
	Șișcani	Alunecări de teren	Mediu	15	Pășune Șișcani
	Tomșa	Alunecări de teren	Mediu	10	Pășune Tomșa
	TOTAL comună	Alunecări de teren	Mediu	93	

În comuna Hoceni, sunt afectate de alunecări de teren 971 ha, reprezentând 15,13 % din suprafața totală (Tabel 5.5 OJSPA) și de eroziune în adâncime 870 ha 13,55% (Tabel 5.10 OJSPA).

**PONDEREA PROCESULUI DE DEGRADARE A TERENURILOR PE SATE
- ALUNECĂRI DE TEREN -**



3.3 Rețeaua hidrografică

Hidrografia este reprezentată prin câteva pâraie cu curgere temporară, precum Recea, Răgoaza, Barboși, Oțeleni, Bujorul ș.a. Pe valea pârâului Barboși, la nord de satul Barboși, este un iaz mic.

Situația zonelor de risc la inundații

Bazin hidrografic Curs de apă	Localități afectate	Obiective afectabile	Cauzele afectării
Pârâul Bujorul	Șișcani	<ul style="list-style-type: none"> – 50 locuințe – 2 km DJ 244 B – 10 ha arabil – 80 ha fânață 	<ul style="list-style-type: none"> – locuințe situate în zone inundabile – 2 poduri subdimensionate și colmatate – scurgeri de pe versanți și revărsări
	Tomșa	<ul style="list-style-type: none"> – 5 locuințe – 2 ha arabil – 25 ha fânață 	<ul style="list-style-type: none"> – locuințe situate în zone inundabile – 2 poduri subdimensionate și colmatate – scurgeri de pe versanți și revărsări
	Hoceni	<ul style="list-style-type: none"> – 25 locuințe – 2 obiective social-economice – 0,2 km DJ 244 B – 20 ha arabil – 40 ha fânață 	<ul style="list-style-type: none"> – locuințe situate în zone inundabile – 3 poduri subdimensionate și colmatate – scurgeri de pe versanți și revărsări
Pârâul Oțeleni	Oțeleni	<ul style="list-style-type: none"> – 60 locuințe – 0,5 km DC – 60 ha arabil – 50 ha fânață 	<ul style="list-style-type: none"> – locuințe situate în zone inundabile – 4 poduri subdimensionate și colmatate – scurgeri de pe versanți și revărsări
Versant Dealu Satului	Deleni	<ul style="list-style-type: none"> – 20 locuințe – 1 km DC 166 – 10 ha arabil 	<ul style="list-style-type: none"> – locuințe situate în zone inundabile – scurgeri de pe versanți și revărsări
Pârâul Barboși	Barboși	<ul style="list-style-type: none"> – 5 locuințe – 0,5 km DC – 30 ha arabil – 100 ha pășune 	<ul style="list-style-type: none"> – locuințe situate în zone inundabile – 1 pod subdimensionate și colmatate – scurgeri de pe versanți și revărsări

Sursa: A9 A.N. Apele Române – Ape Prut

3.4 Managementul deșeurilor

- platforme de gunoi pentru fiecare sat delimitate prin șanț;
- Sunt în curs de implementare 2 proiecte pentru gestionarea deșeurilor.

3.5 Resursele subsolului

Ca resurse naturale, există puțin calcar gresos, gresie nisipoasă, lenticulară, nisipuri gălbui, luturi-loessoide.

3.6 Arii protejate

nu există arii protejate pe raza comunei.

IV Resurse umane

4.1 Populația

Populația la recensământul din anul 1966	Populația la recensământul din anul 1977	Populația la recensământul din anul 2002	Populația în anul 2007
5331	4374	3223	3279

Forța de muncă

Indicatori	2008
Salariați total	183
Număr mediu salariați în agricultură	34
Număr mediu salariați în industrie	1
Număr mediu salariați în industria prelucrătoare	1
Număr mediu salariați în construcții	8
Număr mediu salariați în comerț	51
Număr mediu salariați în transport, depozitare, poștă, comunicații	4
Număr mediu salariați în activități financiare, bancare, asigurări	1
Număr mediu salariați în administrația publică	23
Număr mediu salariați în învățământ	41
Număr mediu salariați în sănătate și asistență socială	19

Migrația externă a forței de muncă la nivel comună:

- număr persoane plecate la muncă în străinătate, în ultimii 3 ani: - 247
- țările în care se pleacă: - Italia, Spania, Germania
- activitățile care se practică în străinătate: - construcții, agricultură, zootehnie
- număr persoane care s-au întors din străinătate: - 148

4.2 Locuințe și utilități

Indicatori	2004
Locuințe existente – nr.-	1613
Locuințe în proprietate publică	7
Locuințe din fonduri private	1606
Suprafață locuibilă – mp -	45737
Suprafață locuibilă proprietate publică	347
Suprafață locuibilă din fonduri private	45390

Sursa: Fișa localității DJS

4.3 Sănătate

Indicatori	2001	2002	2003	2004
Paturi în case de naștere – sector public	5	5	5	-
Medici sector public	2	1	1	1
din care: medici de familie sector public	-	-	1	1
Personal mediu sanitar sector public	1	3	2	2
Cabinete medicale individuale – sector public	-	-	1	1

Sursa: Fișa localității DJS

Bolnavi cronici, pe grupe de afecțiuni

Afecțiunea	Număr bolnavi
Tuberculoză pulmonară	18
hipertensiune	50
Diabet zaharat	25
Bolnavi psihici	10
Astm	23
Cardiopatii	34
SIDA	3
Ciroză hepatică	30

4.4 Educație

Denumire unitate școlară cu personalitate juridică	Denumire unitate școlară arondată	Număr elevi/ copii	Număr profesori	Număr învățători	Număr educatori	Personal auxiliar
Școala de Arte și Meserii Hoceni		421	15	12	6	8
	Școala cu clasele V- VIII Hoceni	108	9			3
	Școala cu clasele I- IV Hoceni	21		2		
	Școala cu clasele V- VIII Barboși	49	6			2
	Școala cu clasele I- IV Barboși	53		4		
	Școala cu clasele I- IV Deleni	29		2		1
	Școala cu clasele I- IV Oțeleni	27		2		1
	Școala cu clasele I- IV Șișcani	9		1		1
	Școala cu clasele I- IV Tomșa	12		1		
	Grădinița cu program normal Hoceni	20			1	
	Grădinița cu program normal Barboși	35			2	
	Grădinița cu program normal Deleni	22			1	
	Grădinița cu program normal Oțeleni	18			1	
	Grădinița cu program normal Șișcani	18			1	

Gradul de acoperire cu cadre didactice în ultimii 3 ani a fost de 85-90%

4.5 Calitatea vieții și aspecte sociale

Numărul de fântâni pe sate

Denumirea localității (sat)	Numărul de fântâni
Hoceni	53
Barboși	73
Deleni	31
Oțeleni	81
Șișcani	45
Tomșa	12
Rediu	2
TOTAL comună	297

Sursa: CDC

Calitatea apei

Procent probe necorespunzătoare chimic (%)	38
Procent probe necorespunzătoare microbiologic (%)	12

Sursa: DSP Vaslui

Amenajări cu funcții sociale (baie comună, parcuri, terenuri de sport, terenuri de joacă etc.) existente în comună

Denumirea localității (sat)	Teren de sport	Parc pentru copii
Hoceni	1	1
Barboși	1	1
Deleni	1	1
Oțeleni	1	1
Șișcani	-	1
Tomșa	-	1
TOTAL comună	4	6

Biserici ortodoxe: - 6

Cimitire: - 6

4.6 Cultură și artă

Indicatori	2001	2002	2003	2004
Biblioteci – total – număr	6	6	5	5
Biblioteci publice – număr	1	1	1	1
Abonamente la radio – număr	192	183	749	649
Abonamente la TV – număr	371	362	745	645

Sursa: Fișa localității DSJ

Pe raza localității Hoceni se situează Biserica de lemn „Sf. Gheorghe” datată 1820. În satul Șișcani se află Biserica de lemn „Cuvioasa Paraschiva” (sec. XVIII).

Sursa: MCC – Lista monumentelor istorice 2004

V Resurse materiale

5.1 Infrastructură

DJ 244 B (Crețești de Sus) – Șișcani – Tomșa – Hoceni – Dimitrie Cantemir – Gușiței – Poșta Elan – Tupilați – Găgești – Murgeni, traversează comuna pe o distanță de 14 km. Sursa: fișier CJ.

Situația drumurilor comunale

Drum comunal total (km)	Lungimea sectoarelor pe tip de îmbrăcăminte (KM)		
	Modernizat	Pietruit	Pământ
22,231	10,820	6.620	4,791

PONDEREA DRUMURILOR COMUNALE MODERNIZATE DIN TOTAL D.C. ALE COMUNEI HOCENI



5.2 Transport și comunicații

Mijloacele de transport în comun care deservește comuna, frecvența lor și satele din comună prin care trec acestea:

- microbuz operator transport S.C. MIS HUȘI 4 curse pe zi

Stația CFR cea mai apropiată, denumire: - Crețești 14 km

Stația CFR cea mai apropiată, cu posibilități de vagonare: - Crețești 14 km

5.3 Economia

Persoane juridice (PF,AF, Societăți agricole, Asociații agricole) cu sediul social în comună sau care au punct de lucru pe raza comunei.

Denumire persoană juridică	Forma juridică	Domeniul principal de activitate	Localitatea în care se află sediul social (sat/comună/oraș)
Suc. Jud. CEC BANK Vaslui		Financiar bancar	Vaslui
S.C. BAMIP CIUP	SRL	Comerț, Bar și discotecă	Huși
COOP CONSUM	Soc. Coop. Gr. I	Comerț	Huși
Cabinet Medical Individual IACOB MARIANA	C.M.I	Asistență medicală umană	Hoceni
Societatea Agricolă CERES Deleni	Societatea Agricolă	Agricultură	Deleni
Dispensar sanitar veterinar	P.F.	Activități veterinare	Hoceni
Dir. Reg. Poștă Iași	S.C.	Poștă	Iași
U.M.02418/N Hoceni	M.Ap.	Apărare națională	Bucureș4 ti
Ocolul Silvic Huși	S.C.	Silvicultură	Huși
A.F. Olaru	A.F.	Comerț	Huși
A.F. FILOTI GIANI	A.F.	Comerț	Oțeleni
A.F. GÂLEA CORINA	A.F.	Comerț	Oțeleni
S.C. BERWOID	S.R.L.	Comerț	Huși
A.F. PALADE	A.F.	Comerț	Șișcani
A.F. ANDRONACHE	A.F.	Comerț	Deleni
S.C. BALGRECI	S.R.L.	Comerț	Vaslui
A.F. PURICE	A.F.	Comerț și Agricultură	Barboși

Denumire persoană juridică	Forma juridică	Domeniul principal de activitate	Localitatea în care se află sediul social (sat/comună/oraș)
A.F. CERCHEZ	A.F.	Agricultură	Deleni
S.C. VLADIMON	S.R.L.	Comerț	Vaslui
P.F. Huțanu	P.F.	Comerț	Barboși
Societatea Agricolă „UNIREA” Hoceni	Societatea Agricolă	Agricultură	Hoceni
S.C. HAUDUC	S.R.L.	Comerț	Vaslui
S.C. BIOMARCON	S.R.L.	Comerț	Vaslui
S.C. FRESON VET	S.R.L.	Comerț	Vaslui

5.4 Investiții

Principalii investitori și investiții, persoane fizice și juridice române, în comună în ultimii 5 ani:

- S.C. COMCERIAL – lucrează teren arendat 1700 ha,
- S.C. ENACHE MORĂRIT – lucrează teren arendat 420 ha,
- S.C. VLADIMON SRL – Construcție spațiu comercial și moară de porumb,
- S.C. BANICIUP – comerț, baruri și discoteci,
- S.C. HANDUC SRL – spații comerciale.

Investiții în comună, în ultimii 5 ani și sursele de finanțare

Domeniul	Sursa de finanțare
Drumuri, poduri și trotuare	FRDS, SAPARD
Iluminat public	Bugetul local
Rețea de alimentare cu apă potabilă Hoceni	Bugetul de stat
Conectare la INTERNET	Bugetul local
Pregătire I.T. (realizare 3 săli INTERNET a 10 calculatoare fiecare)	Banca Mondială
Școala	Banca Mondială
Cămin cultural	Buget local
Comerț	Întreprinzători particulari

VI. Analiza SWOT a comunei Hocieni

(Strengths, Weaknesses, Opportunities, Threats) adică (Avantaje sau Puncte tari, Dezavantaje sau Puncte slabe, Oportunități, Pericole)

Puncte tari (Avantaje)		Puncte slabe (Dezavantaje)	
1.	<ul style="list-style-type: none"> - Experiența instituției Primăriei și a Consiliului Local în accesarea fondurilor structurale și gestionarea proiectelor (SAPARD, PHARE, Banca Mondială); - Traversarea comunei pe o lungime de aproximativ 12 km a DJ 244 B prin localitățile Șișcani, Tomșa, Hocieni care face legătura între DE 851 de la Crețeștii de Sus la Murgeni DN 24 A; - Infrastructura rutieră care face legătura cu comunele limitrofe este modernizată sau în curs de modernizare cu excepția unei porțiuni de aproximativ 4 km de D.C. care face legătura între localitatea Barboși și localitatea Mălăiești – comuna Vutcani; - Existența la distanță relativ mică (14 km) a unei Stații CFR – la Crețeștii de Jos – cu posibilități de vagonare; - Existența în comună a unei agenții în domeniul financiar-bancar – CEC BANK; - Existența în comună a unei agenții a POȘTEI ROMÂNE; - Deținerea în proprietatea populației și a Consiliului Local a 641 ha de fond forestier și alte terenuri cu vegetație forestieră; - Deținerea în proprietatea Consiliului Local a unor suprafețe de teren atât pe teritoriul administrativ al comunei cât și pe teritoriul administrativ al comunelor învecinate (Dimitrie Cantemir, Vetrisoaia, Lunca Banului); - Drumul comunal DC 166 care face legătura între satul Hocieni și satul Barboși – ieșirea spre localitatea Mălăiești Com. Vutcani, pe distanța de 9 km. este îmbunătățit (macadam penetrat); - Alimentare cu apă potabilă în localitatea Hocieni din puțuri forate la mare adâncime; - Existența în comună a trei săli a 10 (zece) calculatoare conectate la INTERNET (Școală Hocieni, Școală Barboși, Cămin cultural Hocieni); - Organizarea de către Primăria Hocieni și Consiliul Local Hocieni a 	2.	<ul style="list-style-type: none"> - Zona în care se află comuna este predispusă la secetă prelungită pe timpul verii iar sursele de apă de suprafață în lunile Iulie – Septembrie au un debit foarte scăzut sau chiar sunt secete; - Albiile pâraielor care străbat comuna sunt înguste, pe alocuri colmatate iar pe timpul ploilor abundente ies din matcă și inundă proprietățile locuitorilor; - Drumurile din satele administrate de Primăria Hocieni nu sunt toate modernizate iar în perioadele de toamnă, iarnă și primăvară accesul se face anevoios uneori numai cu utilaje specializate; - Ponderea populației cu venituri de subzistență este foarte mare; - Primăria are un număr mare de persoane asistate social; - Economia în zonă este foarte slab dezvoltată, iar lipsa locurilor de muncă face ca populația activă să migreze spre zonele urbane din țară sau chiar să plece în străinătate; - Produsele agricole și zootehnice din gospodăriile particulare ale populației sunt slab plătite iar prețul nu acoperă cheltuielile, uneori nu este nici piață de desfacere; - Existența pe teritoriul comunei a unor porțiuni mari de teren degradat și accidentat, care nu poate fi lucrat mecanizat și cultivat; - Consiliul Local nu dispune de utilaje specializate cu care să intervină pentru decolmatarea șanțurilor sau degajarea drumurilor de aluviunile angrenate de pe versanți de ploile torențiale din perioada de primăvară-toamnă sau ca urmare a dezghețului rapid din perioada iarnă-primăvară; - Consiliul Local are în dotare o autospecială pentru stins incendii uzată moral care consumă resurse semnificative pentru menținerea în stare operativă în vederea intervențiilor pe teritoriul comunelor Hocieni și Dimitrie Cantemir; - Distanța relativ mare dintre localitatea Hocieni, reședința comunei și satul Barboși (10 km) și frecvența slabă a transportului în comun

STRATEGIA DE DEZVOLTARE RURALĂ DURABILĂ A COMUNEI HOCENI

Puncte tari (Avantaje)	Puncte slabe (Dezavantaje)
<p>Festivalului comunei Hoceni în prima duminică a lunii august annual din anul 1998;</p> <ul style="list-style-type: none"> - Existența în proprietatea populației și a Consiliului Local a 4603 ha teren arabil; - Construcția bugetului de venituri și cheltuieli prevede anual fonduri destinate susținerii proiectelor pentru accesarea fondurilor structurale, precum și pentru finanțarea proiectelor proprii ale Consiliului Local; - Existența în localitatea a unei structuri militare de interes național componentă a Sistemului Național de Supraveghere Aeriană; - Existența pe teritoriul comunei a unor forme de teren înalte predominante în zonă cu potențial eolian mare; - Funcționarea în sistem organizat (în fiecare zi de luni)a unei piețe cu produse industriale, agricole și animale în localitatea Hoceni; - Existența în comună a unei forțe de muncă care poate fi orientată pentru reconversie profesională; 	<p>face anevoioasă deplasarea populației la instituțiile de interes social, administrativ, sanitar-veterinar, medical și cultural din comună;</p> <ul style="list-style-type: none"> - Lipsa în comună a unei baze sportive sau a unei săli de sport dotate corespunzător duce la executarea limitată a activităților de educație fizică în funcție de dotare și de condițiile meteo;

Oportunități	Pericole
<p>3. - Întocmirea și depunerea de proiecte pentru atragerea de fonduri structurale în vederea modernizării infrastructurii, îmbunătățirea condițiilor de mediu, sociale, educaționale, culturale și economice ale populației;</p> <ul style="list-style-type: none"> - Promovarea potențialului de fond funciar și uman al comunei cât și disponibilitatea Consiliului Local de a pune la dispoziția investitorilor facilitățile (infrastructură, teren, comunicații) în vederea creării de locuri de muncă în comună; - Utilizarea facilităților financiar – bancare locale prin deschiderea de conturi bancare personale de către populație în vederea încasării sprijinului financiar guvernamental sau european la agenția CEC BANK Hoceni; - Executarea unor comunicări rapide atât pentru instituțiile publice locale cât și pentru populație prin utilizarea internetului, telefoniei 	<p>4. - Îmbolnăvirea populației sau chiar a animalelor prin utilizarea unor surse de apă nesigure pe timpul secetei;</p> <ul style="list-style-type: none"> - Reducerea numărului de animale din gospodăriile particulare și producții agricole scăzute în anii cu secetă prelungită; - Înundarea proprietăților din zonele joase pe timpul unor ploii abundente, torențiale și rapide; - Migrarea populației active către zonele urbane; - Amplificarea proceselor de degradare a terenurilor afectate de alunecări sau erodări; - Scăderea motivației populației în producerea de produse agricole ecologice; - Reacția relativ întârziată în degajarea drumurilor, decolmatarea șanțurilor și podețelor datorită lipsei dotării cu utilaje; - Risc permanent de a nu ajunge în timp util la intervenții în caz de

Oportunități	Pericole
fixe și mobile, faxului sau corespondența scrisă prin Poșta Română; - Exploatarea eficientă a utilităților moderne (internet) în procesul instructiv-educativ de formare și educare a tinerei generații în școli; - Promovarea potențialului de dezvoltare al comunei prin invitarea la festivalul comunei atât a reprezentanților comunităților rurale și urbane limitrofe cât și a reprezentanților firmelor care manifestă interes pentru dezvoltarea în zonă, a mass-mediei; - Atragerea în zonă a investitorilor din domeniul producerii de energie eoliană; - Promovarea potențialului pentru agricultura ecologică;	incendii datorită stării avansate de uzură morală și tehnică a autospecialei PSI; - Afectarea socială în creșterea și educarea copiilor datorită lipsei veniturilor, plecării părinților în străinătate și lasarea acestora în grija bunicilor sau a altor rude, sau dezinteresului unor familii pentru asigurarea unui climat familial sănătos pentru dezvoltarea socio-umană a copiilor care duce la un ”abandon aparent”;

VII. Viziunea și misiunea

VIZIUNEA Până în anul 2013 comuna Hocieni să realizeze infrastructura de bază (drumuri modernizate, alimentare cu apă și canalizare, extindere rețele electrice, comunicații), modernizarea școlilor și bazelor de instruire școlară și atragerea investitorilor pentru dezvoltarea economică și socială a comunității.

MISIUNEA Creșterea gradului de conștientizare și demonstrarea beneficiilor în folosul populației și agenților economici prin realizarea pe priorități a următoarelor obiective operaționale:

I. Pe termen scurt (3 ani)

- Întocmirea de proiecte și depunerea cererilor de finanțare la Autoritățile de management ale Programelor Operaționale sau Fondurilor Guvernamentale pentru atragerea de fonduri nerambursabile;
- Modernizarea și dezvoltarea infrastructurii rutiere comunale și sătești;
- Modernizarea infrastructurii educaționale și culturale;
- Dezvoltarea și reabilitarea infrastructurii de mediu;
- Promovarea parteneriatului public-privat și crearea de oportunități și facilități pentru potențialii investitori autohtoni sau străini;
- Ridicarea calității vieții locuitorilor comunei;
- Identificarea surselor de apă la mare adâncime și forarea de puțuri;

II. Pe termen mediu (6 ani)

- Alimentarea cu apă potabilă a localităților și realizarea infrastructurii de canalizare și epurare a apelor uzate;
- Protecția mediului înconjurător și a naturii;
- Promovarea unei agriculturi performante, ecologice;
- Dezvoltarea infrastructurii de afaceri;
- Dezvoltarea infrastructurii de sănătate;
- Îmbunătățirea și diversificarea serviciilor publice în folosul locuitorilor comunei și a comunelor învecinate;

III. Pe termen lung (10 ani)

- Inițierea unor măsuri pentru dezvoltarea micii industrii și pentru reînființarea activităților tradiționale (fierărie, dulgherie, împletituri, cărămidărie);
- Atragerea investitorilor autohtoni și străini în comună și pentru crearea locurilor de muncă;

VIII. Obiective specifice

OBIECTIVE SPECIFICE Prezenta strategie a fost concepută pentru a sprijini, prin mijloace și instrumente specifice administrației publice locale, atingerea obiectivelor operaționale de dezvoltare economico-socială a comunei, în concordanță cu Programul Național de Dezvoltare Rurală 2007-2013.

Pentru perioada 2009-2013 am stabilit să îndeplinim obiectivele specifice necesare dezvoltării rurale durabile a comunei și satelor componente astfel:

A. Obiective specifice pentru comună:

1. Modernizarea D.C.37 în lungime de 3,5 km între satele Hoceni și Grumezoaia aparținând comunelor Hoceni și Dimitrie Cantemir până la 30.09.2010;
2. Asfaltarea D.C. 166 din DJ 244 B până la ieșirea localitatea Barboși, comuna Hoceni în lungime de 11 km până la 30.11.2011;
3. Modernizarea drumului forestier Barboși – Oltenești (Drumul lui Cuza), în parteneriat cu comuna Oltenești în lungime de 9 km până la 31.12.2012;
4. Realizarea infrastructurii necesare depozitării selective a deșeurilor și gestionării integrate a acestora prin amenajarea a câte 2-8 puncte de colectare în fiecare localitate, până la 31.10.2009;
5. Reabilitarea a 1500 ha de teren accidentat prin executarea împăduririlor și executarea de lucrări de îmbunătățiri funciare și combatere a eroziunii solului în vederea redării agriculturii, până la 31.12.2012;
6. Achiziționarea unei autospeciale PSI nouă sau folosită pentru dotarea SVSU Hoceni până la 15.10.2009;
7. Achiziționarea unui buldoexcavator pentru dotarea SVSU Hoceni până la 15.10.2009;
8. Achiziționarea unei autosanitare pentru dotarea SVSU Hoceni până la 15.10.2011;
9. Achiziționarea unei bărci pneumatice cu motor pentru dotarea SVSU Hoceni până la 15.10.2010;
10. Inițierea procedurilor legale pentru obținerea proprietății asupra clădirii fostului sediu al C.A.P. Hoceni, aflată într-un grad avansat de autodemolare, consolidarea, repararea, modernizarea acestuia și realizarea a 12 spații fiecare cu suprafață între 15 și 30 mp, racordarea acestora la utilități publice (energie electrică, apă, canalizare, telefonie) în vederea înființării unui centru zonal de afaceri, atragerii unor servicii publice de interes pentru populația comunei (asistență medicală stomatologică, notariat public, farmacie, reconversie profesională, post local de radio), până la 31.12.2011;
11. Înființarea unui centru social în comună pentru persoanele asistate social și cu nevoi speciale de îngrijire în vederea modernizării și dezvoltării activităților de asistență socială (întrun spațiu ce se va stabili în perioada următoare), până la 31.12.2013;

12. Punerea la dispoziția investitorilor a suprafețelor de teren necesare realizării de parcuri eoliene pe terenurile de deal ce străbat comuna, până la 15.06.2009;
13. Înființarea unui serviciu de gospodărie comunală pentru gestionarea serviciilor de alimentare cu apă potabilă, canalizare, epurare a apelor uzate și de gestionare a colectării și depozitării deșeurilor la nivel comună, până la 30.06.2012;
14. Extinderea infrastructurii de colectare selectivă a deșeurilor la nivelul comunei Hoceni prin realizarea unei Stație de Sortare și Transfer, achiziționarea unei Autospeciale pentru colectarea și transportul deșeurilor la platformele conforme, până la 30.12.2012;
15. Consilierea și îndrumarea locuitorilor comunei care desfășoară activități în domeniul agricol spre obținerea produselor agricole ecologice, permanent;
16. Executarea activităților necesare de instruire și orientare a populației active pentru reconversie profesională, în funcție de cerințele pieței muncii, permanent;
17. Dezvoltarea și modernizarea executării activităților sociale, culturale și sportive la nivelul comunei, permanent;
18. Inițierea demersurilor și urmărirea oportunităților de finanțare pentru reînvierea tradiției locale de organizare și funcționare a unei fanfare la nivelul comunei, permanent;
19. Executarea activităților de protecție a zonei în special pentru conservarea și protecția obiectivelor monumente ale naturii, tradițiilor populare specifice locale și a fondului cinegetic:
 - a) Executarea unei împrejurări, marcarea cu un panou de identificare ca monument al naturii și amenajarea terenului de la tulpina "Teiul lui Palade" de la 1 km nord satul Șișcani , de pe marginea D.J. 244 B (tei cu vârstă aproximată 450 ani), până la 15.05.2009;
 - b) Amenajarea unui spațiu cu valoare muzeistică în clădirea Căminului cultural Hoceni cu obiecte din tradiția populară locală a portului vestimentar, meșteșugului, agricultură, până la 20.10.2009;
20. Executarea activităților de curățare a pășunilor comunei de spini și arbuști, curățarea albiilor pâraielor de pe teritoriul comunei, curățarea cimitirelor, anual;
21. Extinderea rețelei internet la școlile și grădinițele din localitățile Deleni, Oțeleni, Șișcani și Tomșa în lungime de 11 km și dotarea acestora cu câte 4- 8 calculatoare până la 15.09.2010;

B. Obiective specifice pentru satele componente ale comunei:

B.1. ȘIȘCANI

1. Modernizarea străzilor satești din localitatea Șișcani în lungime de 3,5 km, consolidarea și repararea a 2 poduri (Bostănești și Hoha) și 1 punte (punte Magazin), până la 31.10.2011;
2. Realizarea infrastructurii de alimentare cu apă potabilă, de canalizare și epurare a apelor uzate în lungime de 2 km în localitatea Șișcani, până la 31.10.2011;
3. Realizarea a 4 platforme îngrădite în satul Șișcani, dotate fiecare cu câte 1 eurocontainer, 5 europubele și 1 spațiu pentru deșeuri reciclabile, pentru colectarea selectivă a deșeurilor, până la 30.10.2009;
4. Reabilitarea clădirii școlii din satul Șișcani, prin izolare termică și înlocuirea tâmplăriei, până la 15.09.2011;
5. Construirea unei clădiri pentru grădinița din satul Șișcani, cu 1 sală de clasă și magazie, până la 15.09.2011;
6. Realizarea infrastructurii pentru alimentarea cu apă, pentru animale, pe pășunea din satul Șișcani, la adăpătorile existente, până la 15.06.2009;

7. Decolmatarea și amenajarea albiei pârâului Bujorul de la intrarea în localitatea Șișcani până la ieșire, pe o lungime de 2,5 km, construirea de poduri și podețe peste pârâul Bujorul, până la 30.11.2012;
8. Amenajarea unui teren de sport în suprafață de 8.000-10.000 mp pe terenul de lângă Cabana Șișcani, până la 15.09.2010;
9. Consolidarea și amenajarea drumului de acces la Cabana Șișcani în lungime de 1 km, până 15.09.2010;

B.2. TOMȘA

1. Modernizarea străzilor satești din localitatea Tomșa în lungime de 1,3 km, consolidarea și repararea a 1 pod și 2 podețe, până la 31.10.2011;
2. Realizarea infrastructurii de alimentare cu apă potabilă, de canalizare și epurare a apelor uzate în lungime de 1 km în localitatea Tomșa, până la 31.10.2011;
3. Realizarea a 2 platforme îngrădite în satul Tomșa, dotate fiecare cu câte 1 eurocontainer, 5 europubele și 1 spațiu pentru deșeuri reciclabile, pentru colectarea selectivă a deșeurilor, până la 30.10.2009;
4. Decolmatarea și amenajarea albiei pârâului Bujorul de la intrarea în localitatea Tomșa până la ieșire, pe o lungime de 1,5 km, construirea de poduri și podețe peste pârâul Bujorul, până la 30.11.2012;
5. Reabilitarea clădirii școlii din satul Tomșa, prin izolare termică și înlocuirea tâmplăriei, până la 15.09.2011;
6. Finalizarea lucrărilor de construcție la biserica din localitatea Tomșa, și de reparații a împrejmuirilor, până la 30.10.2009;
7. Ameliorarea și reabilitarea pășunii din localitatea Tomșa, realizarea infrastructurii pentru alimentarea cu apă, pentru animale, pe pășune, până la 15.06.2009;

B.3. HOCENI

1. Extinderea rețelei de alimentare cu apă potabilă din localitatea Hoceni cu 1 km, realizarea infrastructurii de canalizare în lungime de 4 km și epurare a apelor uzate, până la 31.10.2012;
2. Asfaltarea străzilor din satul Hoceni în lungime de 4,5 km până la 30.10.2012;
3. Repararea și modernizarea clădirii școlii cu clasele I-X din satul Hoceni, comuna Hoceni cu 9 săli de clasă, 1 sală internet, cancelarie profesori, secretariat, și birou director până la 15.09.2009;
4. Construirea unei clădiri pentru grădinița din satul Hoceni, comuna Hoceni cu 2 săli de clasă și magazie, până la 15.09.2012;
5. Realizarea sălii de sport pe suprafața de 3000,75 mp în localitatea Hoceni până la 15.09.2009;
6. Repararea și modernizarea clădirii magaziei fostului C.A.P. Hoceni, comuna Hoceni în suprafață de 570,40 mp, schimbarea destinației pentru realizarea unei remize de pompieri pentru Serviciul Voluntar pentru Situații de Urgență Hoceni cu garaj autospecială P.S.I. și magazie materiale S.V.S.U., atelier întreținere reparații, garaj auto transport școlari până la 01.01.2009;
7. Decolmatarea și amenajarea albiei pârâului Bujorul de la intrarea în localitatea Hoceni până la ieșire din comună, pe o lungime de 2,5 km, construirea de poduri și podețe peste pârâul Bujorul, până la 30.11.2012;
8. Realizarea a 8 platforme îngrădite în satul Hoceni, dotate fiecare cu câte 1 eurocontainer, 5 europubele și 1 spațiu pentru deșeuri reciclabile, pentru colectarea selectivă a deșeurilor, până la 30.10.2009;
9. Achiziționarea unui grup electrogen de 38 kva pentru alimentarea cu energie electrică a clădirii primăriei, căminului cultural și bibliotecii comunale în situații de întrerupere energie de la rețeaua E-ON , până la 31.12.2012;
10. Construirea unui nou sediu pentru Primăria comunei Hoceni și Consiliul Local Hoceni în cutrea din partea stângă a clădirii Bibliotecii Comunale în suprafață construită desfășurată de 992,25 mp până la 15.11.2011;

11. Finalizarea lucrărilor pentru realizarea teatrului de vară în suprafață de 1500 mp cu capacitate de 700 locuri pe scaune, în localitatea Hoceni până la 01.01.2009;
12. Realizarea proiectului ”Investiție în sistem de producere și furnizare de energie din surse regenerabile (centrală termică și rețea de distribuție agent termic), reabilitare termică Cămin cultural în localitatea Hoceni și alimentare cu apă în localitatea Barboși” până la 31.10.2011;
13. Punerea la dispoziția investitorilor interesați a suprafeței de teren necesară realizării unei micro stații de carburanți în localitatea Hoceni pe o suprafață de 500 mp, până la 31.11.2008;
14. Punerea la dispoziția investitorilor interesați a suprafeței de teren necesară realizării unui releu pentru telefonie mobilă în localitatea Hoceni pe o suprafață de 10-15 mp, până la 31.11.2008;
15. Construirea unei biserici noi în localitatea Hoceni, până la 30.10.2013;
16. Construirea a 2 parcuri de joacă și agrement pentru copii în localitatea Hoceni, până la 30.10.2012;
17. Înființarea unui punct farmaceutic în localitatea Hoceni, până la 30.10.2011;
18. Înființarea unui centru de consultanță agricolă în localitatea Hoceni, până la 30.10.2010;

B.4. OȚELENI

1. Modernizarea D.C. 49 și a străzilor satești din localitatea Oțeleni în lungime de 6,2 km până 30.12.2009;
2. Realizarea infrastructurii de alimentare cu apă potabilă, de canalizare și epurare a apelor uzate în lungime de 3 km în localitatea Oțeleni până la 31.10.2011;
3. Construirea unei clădiri pentru grădinița din satul Oțeleni, comuna Hoceni cu 2 săli de clasă și magazie până la 15.09.2012;
4. Decolmatarea și amenajarea albiei pârâului Oțeleni de la intrarea în localitatea Oțeleni până la ieșire, pe o lungime de 5 km, construirea a 2 poduri (Burghelea și Casa parohială) peste pârâul Oțeleni, până la 30.11.2012;
5. Construirea unui Cămin cultural în satul Oțeleni, până la 15.09.2012;
6. Realizarea a 6 platforme îngrădite în localitatea Oțeleni, dotate fiecare cu câte 1 eurocontainer, 5 europubele și 1 spațiu pentru deșeuri reciclabile, pentru colectarea selectivă a deșeurilor, până la 30.10.2009;
7. Reabilitarea clădirii școlii din localitatea Oțeleni, prin izolare termică și înlocuirea tâmplăriei, până la 15.09.2011;

B.5. DELENI

1. Modernizarea străzilor satești din localitatea Deleni în lungime de 3,5 km, până la 31.10.2011;
2. Realizarea infrastructurii de alimentare cu apă potabilă, de canalizare și epurare a apelor uzate în lungime de 2 km în localitatea Deleni, până la 31.10.2011;
3. Finalizarea lucrărilor de construcții ale clădirii grădiniței din localitatea Deleni, până la 15.09.2009;
4. Finalizarea lucrărilor de construcții la biserica din localitatea Deleni, până la 15.09.2009;
5. Reabilitarea clădirii școlii din localitatea Deleni, prin izolare termică și înlocuirea tâmplăriei, până la 15.09.2011;
6. Ameliorarea și reabilitarea pășunii din localitatea Deleni, realizarea infrastructurii pentru alimentarea cu apă, pentru animale, pe pășune, până la 15.06.2009;

7. Amenajarea și dotarea unui punct medical în localitatea Deleni pentru a asigura asistența medicală în comunitate în una din sălile grădiniței cu două grupe, până la 31.10.2009;
8. Realizarea a 4 platforme îngrădite în localitatea Deleni, dotate fiecare cu câte 1 eurocontainer, 5 europubele și 1 spațiu pentru deșeuri reciclabile, pentru colectarea selectivă a deșeurilor, până la 30.10.2009
9. Modernizarea terenului de sport existent pe același amplasament, până la 15.09.2010;

B.6. BARBOȘI

1. Modernizarea străzilor satești din localitatea Barboși în lungime de 5 km, consolidarea și repararea a 2 poduri și 5 podețe, până la 31.10.2010;
2. Realizarea infrastructurii de alimentare cu apă potabilă, de canalizare și epurare a apelor uzate în lungime de 5 km în localitatea Barboși, până la 31.10.2011;
3. Reabilitarea clădirii grădiniței din satul Barboși, prin izolare termică, înlocuirea tâmplăriei și repararea acoperișului, până la 15.09.2011
4. Realizarea a 4 platforme îngrădite în localitatea Barboși, dotate fiecare cu câte 1 eurocontainer, 5 europubele și 1 spațiu pentru deșeuri reciclabile, pentru colectarea selectivă a deșeurilor, până la 30.10.2009
5. Construirea unui Cămin cultural în satul Barboși, până la 15.09.2012;
6. Realizarea unei bazei sportive cu teren de fotbal omologabil tip 1 pe o suprafață de 12350 mp în localitatea Barboși, până la 31.12.2012;
7. Extinderea rețelelor electrice din localitatea Barboși spre cartierele mărginașe și la consumatorii rețelei de alimentare cu apă și la baza sportivă, până la 31.10.2011;

IX. PLAN DE ACȚIUNI

ACTIVITATEA	REZULTATE AȘTEPTATE	INDICATORI	RESPONSABIL	TERMEN LIMITĂ	SURSA DE FINANȚARE	RESURSE ESTIMATE mii EURO/mii RON
A. ACȚIUNI SPECIFICE PENTRU COMUNĂ						
I. Modernizarea infrastructurii rutiere a comunei						
I.1. Modernizarea D.C.37 între localitățile Hoceni și Grumezoaia aparținând comunelor Hoceni și Dimitrie Cantemir.	- Facilitarea transportului rutier în comună; - Facilitarea accesului în comunitate a investitorilor.	3,5 km	Primarul	30.09.2010	GUVERNUL ROMÂNIEI	1.194,051 / 4.381,930
I.2. Asfaltarea D.C. 166 din DJ 244 B până la ieșirea localitatea Barboși.		11 km	Primarul	30.11.2011	GUVERNUL ROMÂNIEI	385 / 1.386
I.3. Modernizarea drumului forestier Barboși – Oltenești (Drumul lui Cuza), în parteneriat cu comuna Oltenești.	- Facilitarea accesului în DE 581 a locuitorilor din localitățile Barboși, Deleni și Oțeleni.	9 km	Primarul	31.12.2012	GUVERNUL ROMÂNIEI	1.450 / 5.220
II. Protecția mediului înconjurător, gestionarea integrată a deșeurilor, reabilitarea terenurilor degradate /accidentate.						
II.1. Realizarea infrastructurii necesare depozitării selective a deșeurilor și gestionării integrate a acestora prin amenajarea a câte 2-8 puncte de colectare în fiecare localitate.	- Gestionarea eficientă și modernă a deșeurilor; - Conștientizarea populației pe linia protecției mediului înconjurător.	- 28 platforme pentru deșeuri; - 28 eurocontainere - 140 europubele	Primarul	31.10.2009	PHARE 2006	176,684/636,062
II.2 Extinderea infrastructurii de colectare selectivă a deșeurilor la nivelul comunei Hoceni prin realizarea unei Stații de Sortare și Transfer, achiziționarea unei Autospeciale pentru colectarea și transportul deșeurilor la depozitele conforme.	- Realizarea proiectului major de investiții în gestionarea selectivă a deșeurilor conform normelor europene	- 1 Stație de sortare și transfer deșeuri; - 1 Autospecială pentru colectarea și transportul deșeurilor	Primarul	30.12.2012	FONDURI EUROPENE	Urmează să se evalueze costurile

STRATEGIA DE DEZVOLTARE RURALĂ DURABILĂ A COMUNEI HOCENI

ACTIVITATEA	REZULTATE AȘTEPTATE	INDICATORI	RESPONSABIL	TERMEN LIMITĂ	SURSA DE FINANȚARE	RESURSE ESTIMATE mii EURO/mii RON
II.3. Reabilitarea a 1500 ha de teren accidentat prin executarea împăduririlor și de lucrări de îmbunătățiri funciare și combatere a eroziunii solului în vederea redării agriculturii.	- Reabilitarea terenuri-lor degradate ale comunei; - Combaterea eroziunii solului în comună;	- 1500 ha teren reabilitat redat agriculturii	Primarul	31.12.2012	GUVERNUL ROMÂNIEI	Urmează să se evalueze costurile
II.4. Executarea activităților de curățare a pășunilor comunei de spini și arbuști, curățarea albiilor pâraielor de pe teritoriul comunei, curățarea cimitirelor.	- Menținerea în stare de folosire optimă a pășunilor comunei; - Evitarea inundațiilor în comună.	- pășuni curățate; - albiile pâraielor curățate; - cimitire curete;	Viceprimarul	anual	BUGETUL LOCAL	Activitate executată cu persoanele de la ajutor social
II.5. Executarea activităților de protecție a zonei în special pentru conservarea și protecția obiectivelor monumente ale naturii, tradițiilor populare specifice locale și a fondului cinegetic:	- Conservarea teiului de la intrarea în comună și marcarea acestuia ca un simbol al dăinuirii comunității pe aceste meleaguri; - Amenajarea unui spațiu cu valoare de muzeu pentru tradiția populară locală; - Protejarea zonei ca și moștenire pentru generațiile viitoare.					
II.5. a) Executarea unei împrejmui, marcarea cu un panou de identificare ca monument al naturii și amenajarea terenului de la tulpina "Teiul lui Palade" de la 1 km nord satul Șișcani , de pe marginea D.J. 244 B (tei cu vârstă aproximată 450 ani).		- Teiul lui Palade conservat și marcat cu indicator;	Viceprimarul	15.05.2009	BUGETUL LOCAL	1,000 / 3,600
II.5. b) Amenajarea unui spațiu cu valoare muzeistică în clădirea Căminului cultural Hoceni cu obiecte din tradiția populară locală a portului vestimentar, meșteșugului, agricultură.		- 1 spațiu amenajat cu valoare muzeistică;	Primarul	20.10.2009	BUGETUL LOCAL	0,300 / 1,080

STRATEGIA DE DEZVOLTARE RURALĂ DURABILĂ A COMUNEI HOCENI

ACTIVITATEA	REZULTATE AȘTEPTATE	INDICATORI	RESPONSABIL	TERMEN LIMITĂ	SURSA DE FINANȚARE	RESURSE ESTIMATE mii EURO/mii RON
III. Modernizarea infrastructurii educaționale și reînvierea tradițiilor locale.						
III.1. Extinderea rețelei internet la școlile și grădinițele din localitățile Deleni, Oțeleni, Șișcani și Tomșa și dotarea acestora cu calculatoare.	- Modernizarea și optimizarea comunicării în-tre instituțiile școlare; - Facilitarea accesului la informați.	- 11 km de rețea internet - 20-25 calculatoare	Primarul	15.09.2009	FONDURI EUROPENE	Urmează să se evalueze costurile
III.2. Inițierea demersurilor și urmărirea oportunităților de finanțare pentru reînvierea tradiției locale de organizare și funcționare a unei fanfare la nivelul comunei.	- Reînvierea tradițiilor locale și transmiterea deprinderilor în mânu-irea și utilizarea instrumentelor muzicale.	- 1 formație de fanfară	Primarul prin aparatul de specialitate	permanent	FONDURI EUROPENE	Urmează să se evalueze costurile
IV. Modernizarea activităților de asistență socială, servicii publice locale și atragerea investitorilor						
IV.1. Înființarea unui serviciu de gospodărie comunală pentru gestionarea serviciilor de alimentare cu apă potabilă, canalizare, epurare a apelor uzate și de gestionare a colectării și depozitării deșeurilor la nivel comună.	- Prestarea unor servicii publice de calitate, administrarea optimă a serviciilor prestate către populație.	- 1 serviciu public care să gestioneze serviciile către po-pulație și încasarea contravalorii serviciilor;	Primarul	30.06.2012	BUGETUL LOCAL	Urmează să se evalueze costurile
IV.2. Dezvoltarea și modernizarea executării activităților sociale, culturale și sportive la nivelul comunei.	- Diversificarea și executarea modernă a activităților.	- activități sociale, culturale și sportive	Primarul prin aparatul de specialitate	permanent	BUGETUL LOCAL	Urmează să se evalueze costurile
IV.3. Înființarea unui centru social în comună pentru persoanele asistate social și cu nevoi speciale de îngrijire în vederea modernizării și dezvoltării activităților de asistență socială.	- Sprijinirea și acorda-rea de îngrijiri specializate persoanelor cu nevoi din comună.	- îngrijirea persoanelor cu nevoi speciale din comună;	Primarul	31.12.2010	FONDURI EUROPENE	Urmează să se evalueze costurile

STRATEGIA DE DEZVOLTARE RURALĂ DURABILĂ A COMUNEI HOCENI

ACTIVITATEA	REZULTATE AȘTEPTATE	INDICATORI	RESPONSABIL	TERMEN LIMITĂ	SURSA DE FINANȚARE	RESURSE ESTIMATE mii EURO/mii RON
IV.4. Obținerea proprietății asupra clădirii fostului sediu al C.A.P. Hoceni, modernizarea acestuia și realizarea de spații pentru înființarea unui centru zonal de afaceri, atragerea unor servicii publice de interes pentru populația comunei (asistență medicală stomatologică, notariat public, farmacie, reconversie profesională	- Înființarea unui centru zonal de afaceri; - Atragerea în comună a unor servicii publice de interes pentru populație.	- 12 spații amenajate racordate la utilități;	Primarul	31.12.2010	FONDURI EUROPENE și BUGETUL LOCAL	Urmează să se evalueze costurile
IV.5. Punerea la dispoziția investitorilor a suprafețelor de teren necesare realizării de parcuri eoliene pe terenurile de deal ce străbat comuna.	- Crearea unor locuri de muncă pentru populația comunei; - Crearea unor noi surse de fonduri pentru bugetul local.	- realizarea unor parcuri eoliene pentru producerea de energie;	Primarul	15.06.2009	BUGETUL LOCAL și SURSE PRIVATE	Urmează să se evalueze costurile
V. Consilierea și îndrumarea locuitorilor comunei						
V.1. Consilierea și îndrumarea locuitorilor comunei care desfășoară activități în domeniul agricol spre obținerea produselor agricole ecologice.	- Accesul la piețele de desfacere a produselor agricole specializate a populației comunei.	- obținerea de produse agricole eco-logice;	Primarul prin aparatul de specialitate	permanent	BUGETUL LOCAL	Urmează să se evalueze costurile
V.2. Executarea activităților necesare de instruire și orientare a populației active pentru reconversie profesională, în funcție de cerințele pieței muncii,	- Încadrarea în muncă a populației active a comunei;	- reconversia profesională în funcție de oferta de pe piața muncii;	Primarul prin aparatul de specialitate	permanent	BUGETUL LOCAL și FONDURI DE LA A.J.O.F.M.	Urmează să se evalueze costurile

STRATEGIA DE DEZVOLTARE RURALĂ DURABILĂ A COMUNEI HOCENI

ACTIVITATEA	REZULTATE AȘTEPTATE	INDICATORI	RESPONSABIL	TERMEN LIMITĂ	SURSA DE FINANȚARE	RESURSE ESTIMATE mii EURO/mii RON
VI. Dotarea și modernizarea Serviciului Voluntar pentru Situații de Urgență						
VI.1. Achiziționarea unei autospeciale PSI nouă sau folosită pentru dotarea SVSU Hoceni.	- Scurtarea timpului de reacție la intervenții în situații de urgență; - Optimizarea intervențiilor.	- 1 autospecială PSI	Primarul	15.10.2009	FONDURI EUROPENE	Urmează să se evalueze costurile
VI.2. Achiziționarea unui buldoexcavator pentru dotarea SVSU Hoceni.		- 1 buldoexcavator	Primarul	15.10.2009		
VI.3. Achiziționarea unei autosanitare pentru dotarea SVSU Hoceni.		- 1 autosanitară;	Primarul	15.10.2009		
VI.4. Achiziționarea unei bărci pneumatice cu motor pentru dotarea SVSU Hoceni.		- 1 barcă pneumatică cu motor	Primarul	15.10.2010		

STRATEGIA DE DEZVOLTARE RURALĂ DURABILĂ A COMUNEI HOCENI

ACTIVITATEA	REZULTATE AȘTEPTATE	INDICATORI	RESPONSABIL	TERMEN LIMITĂ	SURSA DE FINANȚARE	RESURSE ESTIMATE mii EURO/mii RON
B. ACȚIUNI SPECIFICE PENTRU SATELE COMPONENTE ALE COMUNEI						
B.1. ȘIȘCANI						
I. Modernizarea infrastructurii rutiere						
I.1. Modernizarea străzilor satești din localitatea Șișcani consolidarea și repararea a 2 poduri (Bostănești și Hoha) și 1 punte (punte Magazin).	- Facilitarea transportului rutier în localitate; - Facilitarea accesului la Cabana Șișcani și la terenul de sport de lângă cabană.	- 3,5 km drumuri modernizate; - 2 poduri; - 1 punte.	Primarul	31.10.2011	FONDURI EUROPENE	Urmează să se evalueze costurile
I.2. Consolidarea și amenajarea drumului de acces la Cabana Șișcani.		- 1 km drum modernizat.	Primarul	15.09.2010	FONDURI EUROPENE	Urmează să se evalueze costurile
II. Realizarea infrastructurii de alimentare cu apă potabilă, de canalizare și epurare a apelor uzate						
II.1. Realizarea infrastructurii de alimentare cu apă potabilă, de canalizare și epurare a apelor uzate în localitatea Șișcani.	- Îmbunătățirea condițiilor de trai ale populației și diminuarea diferențelor de confort cu comunitățile urbane.	- 2 km de rețea de alimentare cu apă și canalizare - 1 stație de epurare	Primarul	31.10.2011	FONDURI EUROPENE	Urmează să se evalueze costurile
III. Reabilitarea și modernizarea infrastructurii educaționale						
III.1. Reabilitarea clădirii școlii din satul Șișcani, prin izolare termică și înlocuirea tâmplăriei.	- Ridicarea gradului de confort pentru școlari; - Reducerea consumului de combustibil pentru încălzire; - Modernizarea bazei materiale de instruire școlară.	- 1 clădire școală reabilitată termic;	Primarul	15.09.2011	FONDURI EUROPENE	298,276 / 1.073,793
		- 1 grădiniță nouă;	Primarul	15.09.2011		Urmează să se evalueze costurile
III.2. Construirea unei clădiri pentru grădinița din satul Șișcani, cu 1 sală de clasă și magazie.		-1 teren de sport	Primarul	15.09.2010		Urmează să se evalueze costurile
III.3. Amenajarea unui teren de sport pe terenul de lângă Cabana Șișcani.						
IV. Amenajarea albiilor pâraurilor, gestionarea integrată a deșeurilor, reabilitarea pășunilor						
IV.1. Decolmatarea și amenajarea albiei pâraului Bujorul de pe raza	- Evitarea producerii de inundații în localitate,	- 2,5 km de albie amenajată	iceprimarul	30.11.2012	FONDURI EUROPENE	Urmează să se evalueze costurile

STRATEGIA DE DEZVOLTARE RURALĂ DURABILĂ A COMUNEI HOCENI

ACTIVITATEA	REZULTATE AȘTEPTATE	INDICATORI	RESPONSABIL	TERMEN LIMITĂ	SURSA DE FINANȚARE	RESURSE ESTIMATE mii EURO/mii RON
localității Șișcani, construirea de poduri și podețe peste pârâul Bujorul.	- Facilitarea trecerii peste pârâul Bujorul.	- 1-2 poduri;				
IV.2. Realizarea a 4 platforme îngrădite în satul Șișcani, dotate fiecare cu câte 1 eurocontainer, 5 europubele și 1 spațiu pentru deșeuri reciclabile, pentru colectarea selectivă a deșeurilor.	- Gestionarea eficientă și modernă a deșeurilor; - Conștientizarea populației pe linia protecției mediului înconjurător.	- 4 platforme îngrădite - 4 eurocontainer, - 20 europubele	Primarul	30.10.2009	PHARE 2006	25,240 / 90,864
IV.3. Realizarea infrastructurii pentru alimentarea cu apă, pentru animale, pe pășunea din satul Șișcani, la adăpătorile existente.	- Crearea condițiilor optime pentru creșterea animalelor de către populație.	- 1 aducțiune de apă pe pășunea satului	Viceprimarul	15.06.2009	BUGETUL LOCAL	Urmează să se evalueze costurile

STRATEGIA DE DEZVOLTARE RURALĂ DURABILĂ A COMUNEI HOCENI

ACTIVITATEA	REZULTATE AȘTEPTATE	INDICATORI	RESPONSABIL	TERMEN LIMITĂ	SURSA DE FINANȚARE	RESURSE ESTIMATE mii EURO/mii RON
B.2. TOMȘA						
I. Modernizarea infrastructurii rutiere						
I.1. Modernizarea străzilor satești din localitatea Tomșa, consolidarea și repararea a 1 pod și 2 podețe,	- Facilitarea transportului rutier în localitate;	- 1,3 km drumuri modernizate; - 1 pod; - 2 podețe;	Primarul	31.10.2011	FONDURI EUROPENE	Urmează să se evalueze costurile
II. Realizarea infrastructurii de alimentare cu apă potabilă, de canalizare și epurare a apelor uzate						
II.1. Realizarea infrastructurii de alimentare cu apă potabilă, de canalizare și epurare a apelor uzate în localitatea Tomșa.	- Îmbunătățirea condițiilor de trai ale populației și diminuarea diferențelor de confort cu comunitățile urbane.	- 1 km de rețea de alimentare cu apă - 1 stație de epurare	Primarul	31.10.2011	FONDURI EUROPENE	Urmează să se evalueze costurile
III. Reabilitarea și modernizarea infrastructurii educaționale						
III.1. Reabilitarea clădirii școlii din satul Tomșa, prin izolare termică și înlocuirea tâmplăriei.	- Ridicarea gradului de confort pentru școlari; - Reducerea consumului de combustibil pentru încălzire;	- 1 clădire școală reabilitată termic;	Primarul	15.09.2011	FONDURI EUROPENE	298,276 / 1.073,793
IV. Amenajarea albiilor pâraurilor, gestionarea integrată a deșeurilor, reabilitarea pășunilor						
IV.1. Decolmatarea și amenajarea albiei pâraului Bujorul pe raza localității Tomșa, construirea de poduri și podețe peste pâraul Bujorul.	- Evitarea producerii de inundații în localitate, - Facilitarea trecerii peste pâraul Bujorul.	- 1,5 km albie de pârau amenajată; - 1- pod; - 1-2 podețe;	Viceprimarul	30.11.2012	FONDURI EUROPENE	Urmează să se evalueze costurile
IV.2. Realizarea a 2 platforme îngrădite în satul Tomșa, dotate fiecare cu câte 1 eurocontainer, 5 europubele și 1 spațiu pentru deșeuri reciclabile, pentru colectarea selectivă a deșeurilor.	- Gestionarea eficientă și modernă a deșeurilor; - Conștientizarea populației pe linia protecției mediului înconjurător.	- 2 platforme îngrădite - 2 eurocontainer, - 10 europubele	Primarul	30.10.2009	PHARE 2006	12,620 / 45,432

STRATEGIA DE DEZVOLTARE RURALĂ DURABILĂ A COMUNEI HOCENI

ACTIVITATEA	REZULTATE AȘTEPTATE	INDICATORI	RESPONSABIL	TERMEN LIMITĂ	SURSA DE FINANȚARE	RESURSE ESTIMATE mii EURO/mii RON
IV.3. Realizarea infrastructurii pentru alimentarea cu apă, pentru animale, pe pășunea din satul Tomșa.	- Crearea condițiilor optime pentru creșterea animalelor de către populație.	- 1 aducțiune de apă pe pășunea satului;	Viceprimarul	15.06.2009	BUGETUL LOCAL	Urmează să se evalueze costurile
V. Crearea condițiilor pentru exprimarea și practicarea cultului religios ortodox de către populație						
V.1. Finalizarea lucrărilor de construcție la biserica din localitatea Tomșa, și de reparații a împrejuririlor.	- Crearea de condiții pentru practicarea cultului religios de către populația localității	- 1 biserică nouă;	Viceprimarul	30.10.2009	BUGETUL LOCAL și FONDURI GUVERNAMENTALE	1.300 /4.680

STRATEGIA DE DEZVOLTARE RURALĂ DURABILĂ A COMUNEI HOCENI

ACTIVITATEA	REZULTATE AȘTEPTATE	INDICATORI	RESPONSABIL	TERMEN LIMITĂ	SURSA DE FINANȚARE	RESURSE ESTIMATE mii EURO/mii RON
B.3. HOCENI						
I. Modernizarea infrastructurii rutiere						
Asfaltarea străzilor din satul Hoceni.	- Facilitarea transpor-tului rutier în localitate.	- 4,5 km de străzi asfaltate;	Primarul	30.10.2012	FONDURI EUROPENE	Urmează să se evalueze costurile
II. Realizarea infrastructurii de alimentare cu apă potabilă, de canalizare și epurare a apelor uzate						
II.1. Extinderea infrastructurii de alimentare cu apă potabilă din localitatea Hoceni realizarea infrastructurii de canalizare și epurare a apelor uzate.	- Îmbunătățirea condițiilor de trai ale populației și diminuarea diferențelor de confort cu comunitățile urbane.	- 1km extindere rețea alimentare apă; - 4 km de rețea de canalizare; - 1 stație epurare	Primarul	31.10.2012	FONDURI EUROPENE	859,225 / 3.093,209
III. Reabilitarea și modernizarea infrastructurii educaționale						
III.1. Repararea și modernizarea clădirii școlii cu clasele I-X din satul Hoceni, comuna Hoceni.	- Ridicarea gradului de confort pentru școlari; - Reducerea consumului de combustibil pentru încălzire; - Modernizarea bazei materiale de instruire școlară.	- 9 săli de clasă; - 1 sală internet; - 1 cancelarie, - secretariat, și - birou director	Primarul	15.09.2009	BANCA MONDIALĂ	Finanțarea se face prin I.Ș. Vaslui
III.2. Construirea unei clădiri pentru grădinița din satul Hoceni, comuna Hoceni cu 2 săli de clasă și magazie.		- 1 grădiniță nouă	Primarul	15.09.2012	FONDURI EUROPENE	Urmează să se evalueze costurile
III.3. Realizarea sălii de sport pe suprafața de 3000,75 mp în localitatea Hoceni.		- 1 sală de sport	Primarul	15.09.2009	BUGETUL LOCAL	Finanțarea se face prin Compania Națională de Investiții

STRATEGIA DE DEZVOLTARE RURALĂ DURABILĂ A COMUNEI HOCENI

ACTIVITATEA	REZULTATE AȘTEPTATE	INDICATORI	RESPONSABIL	TERMEN LIMITĂ	SURSA DE FINANȚARE	RESURSE ESTIMATE mii EURO/mii RON
IV. Amenajarea albiilor pâraurilor, gestionarea integrată a deșeurilor						
IV.1. Decolmatarea și amenajarea albiei pâraului Bujorulde pe raza localității Hoceni construirea de poduri și podețe peste pâraul Bujorul.	- Evitarea producerii de inundații în localitate; - Facilitarea trecerii peste pâraul Bujorul.	- 2,5 km de albie de pârau amenajată; - 1-2 poduri; - 2-3 podețe;	Viceprimarul	30.11.2012	FONDURI EUROPENE	Urmează să se evalueze costurile
IV.2. Realizarea a 8 platforme îngrădite în satul Hoceni, dotate fiecare cu câte 1 eurocontainer, 5 europubele și 1 spațiu pentru deșeuri reciclabile, pentru colectarea selectivă a deșeurilor.	- Gestionarea eficientă și modernă a deșeurilor; - Conștientizarea populației pe linia protecției mediului înconjurător.	- 8 platforme îngrădite - 8 eurocontainer, - 40 europubele	Primarul	30.10.2009	PHARE 2006	50,480 / 181,728
V. Crearea condițiilor pentru exprimarea și practicarea cultului religios ortodox de către populație						
V.1. Construirea unei biserici noi în localitatea Hoceni.	- Crearea de condiții pentru practicarea cultului religios de către populația localității.	- 1 biserică nouă	Primarul	30.10.2013	BUGETUL LOCAL și FONDURI GUVERNAMENTALE	Urmează să se evalueze costurile
VI. Modernizarea infrastructurii serviciilor publice locale și atragerea investitorilor						
VI.1. Repararea și modernizarea clădirii magaziei fostului C.A.P. Hoceni, comuna Hoceni, schimbarea destinației pentru realizarea unei remize de pompieri pentru SVSU Hoceni cu garaj autospecială P.S.I. și magazie materiale S.V.S.U., atelier întreținere reparații, garaj auto transport școlari.	- Realizarea unor spații de depozitare optimă pentru tehnica, materia-tele și echipamentele SVSU Hoceni; - Executarea reparațiilor lor la tehnica din dota-rea SVSU și a primăriei în condiții optime.	- repararea și modernizarea clădirii în suprafață de 570,40 mp,	Primarul	01/01/09	BUGETUL LOCAL	79,216 / 285,177

STRATEGIA DE DEZVOLTARE RURALĂ DURABILĂ A COMUNEI HOCENI

ACTIVITATEA	REZULTATE AȘTEPTATE	INDICATORI	RESPONSABIL	TERMEN LIMITĂ	SURSA DE FINANȚARE	RESURSE ESTIMATE mii EURO/mii RON
VI.2. Achiziționarea unui grup electrogen de 38 kva pentru alimentarea cu energie electrică a clădirii primăriei, căminului cultural și bibliotecii comunale în situații de întrerupere energie de la rețeaua E-ON	- Conectarea clădirilor Primăriei la energie electrică alternativă pentru asigurarea continuității activităților curente.	- 1 grup electrogen	Primarul	31.12.2012	FONDURI EUROPENE	Urmează să se evalueze costurile
VI.3. Realizarea proiectului ”Investiție în sistem de producere și furnizare de energie din surse regenerabile, reabilitare termică Cămin cultural în localitatea Hoceni și alimentare cu apă în localitatea Barboși”.	- Producerea de energie termică și conectarea clădirilor publice la rețeaua de distribuție; - Reducerea consumului de combustibil pentru încălzire;	- 1 centrală termică și rețea de distribuție agent termic; - reabilitare termică Cămin cultural;	Primarul	31.10.2011	FONDURI EUROPENE	Urmează să se evalueze costurile
VI.4. Finalizarea lucrărilor pentru realizarea teatrului de vară în suprafață de 1500 mp cu capacitate de 700 locuri pe scaune, în localitatea Hoceni.	- Organizarea de spectacole și activități culturale într-un spațiu modern.	- 1 teatru de vară;	Primarul	01/01/09	BUGETUL LOCAL	78,180 / 297,083
VI.5. Construirea unui nou sediu pentru Primăria comunei Hoceni în cutrea din partea stângă a clădirii Bibliotecii Comunale.	- Optimizarea funcțională și relațională a administrației publice locale	- 1 clădire nouă pentru primărie;	Primarul	15.11.2011	FONDURI EUROPENE	Urmează să se evalueze costurile
VI.6. Punerea la dispoziția investitorilor interesați a suprafeței de teren necesară realizării unei micro stații de carburanți în localitatea Hoceni.	- Atragerea investitorilor autohtoni și străini; - Crearea de locuri de muncă; - Atragerea în comună a unor servicii publice de interes pentru nevoile populației;	- 1 micro stație carburant;	Primarul	31.11.2008	BUGETUL LOCAL și FONDURI PRIVATE	Urmează să se evalueze costurile
VI.7. Punerea la dispoziția investitorilor interesați a suprafeței de teren necesară realizării unui releu pentru telefonie mobilă în localitatea Hoceni.	- Crearea unor noi surse de venit pentru bugetul local.	- 1 releu de telefonie mobilă;	Primarul	31.11.2008		Urmează să se evalueze costurile

STRATEGIA DE DEZVOLTARE RURALĂ DURABILĂ A COMUNEI HOCENI

ACTIVITATEA	REZULTATE AȘTEPTATE	INDICATORI	RESPONSABIL	TERMEN LIMITĂ	SURSA DE FINANȚARE	RESURSE ESTIMATE mii EURO/mii RON
VI.8. Construirea a 2 parcuri de joacă și agrement pentru copii în localitatea Hoceni.	- Crearea unor locuri de joacă pentru dezvoltarea motrică și socială a copiilor din comună.	- 2 parcuri de joacă;	Primarul	30.10.2012	FONDURI EUROPENE	Urmează să se evalueze costurile
VI.9. Înființarea unui punct farmaceutic în localitatea Hoceni.	- Aducerea mai aproape de populație a serviciilor de sănătate.	- 1 punct farmaceutic;	Primarul	30.10.2011	BUGETUL LOCAL și FONDURI PRIVATE	Urmează să se evalueze costurile
VI.10. Înființarea unui centru de consultanță agricolă în localitatea Hoceni.	- Asigurarea în comună a serviciilor specializate de consultanță în domeniul agricol.	- 1 centru de consultanță agricolă;	Primarul	30.10.2010	FONDURI EUROPENE	Urmează să se evalueze costurile

STRATEGIA DE DEZVOLTARE RURALĂ DURABILĂ A COMUNEI HOCENI

ACTIVITATEA	REZULTATE AȘTEPTATE	INDICATORI	RESPONSABIL	TERMEN LIMITĂ	SURSA DE FINANȚARE	RESURSE ESTIMATE mii EURO/mii RON
B.4. OȚELENI						
I. Modernizarea infrastructurii rutiere						
I.1. Modernizarea D.C. 49 și a străzilor satești din localitatea Oțeleni.	- Facilitarea transportului rutier în localitate; - Facilitarea accesului în zonele marginase ale localității.	- 6,2 km drumuri modernizate	Primarul	30.12.2009	GUVERNUL ROMÂNIEI	1.159,299 / 4.173,479
II. Realizarea infrastructurii de alimentare cu apă potabilă, de canalizare și epurare a apelor uzate						
II.1. Realizarea infrastructurii de alimentare cu apă potabilă, de canalizare și epurare a apelor uzate în localitatea Oțeleni.	- Îmbunătățirea condițiilor de trai ale populației și diminuarea diferențelor de confort cu comunitățile urbane.	- 3 km de rețea de alimentare cu apă și canalizare - 1 stație de epurare	Primarul	31.10.2011	FONDURI EUROPENE	859,225 / 3.093,209
III. Reabilitarea și modernizarea infrastructurii educaționale						
III.1. Reabilitarea clădirii școlii din localitatea Oțeleni, prin izolare termică și înlocuirea tâmplăriei.	- Ridicarea gradului de confort pentru școlari; - Reducerea consumului de combustibil pentru încălzire; - Modernizarea bazei materiale de instruire școlară.	- 1 clădire școală reabilitată termic;	Primarul	15.09.2011	FONDURI EUROPENE	298,276 / 1.073,793
III.2. Construirea unei clădiri pentru grădinița din satul Oțeleni, comuna Hoceni cu 2 săli de clasă și magazie.		- 1 grădiniță nouă;	Primarul	15.09.2012		Urmează să se evalueze costurile
III.3. Modernizarea Căminului cultural din satul Oțeleni.		- 1 cămin cultural modernizat	Primarul	15.09.2012		Urmează să se evalueze costurile
IV. Amenajarea albiilor pâraurilor, gestionarea integrată a deșeurilor						
IV.1. Decolmatarea și amenajarea albiei pâraului Oțeleni construirea a 2 poduri (Burghelea și Casa parohială) peste pâraul Oțeleni.	- Evitarea producerii de inundații în localitate; - Facilitarea trecerii peste pâraul Oțeleni.	- 5 km de albie pârau amenajată - 2 poduri	Viceprimarul	30.11.2012	FONDURI EUROPENE	Urmează să se evalueze costurile

STRATEGIA DE DEZVOLTARE RURALĂ DURABILĂ A COMUNEI HOCENI

ACTIVITATEA	REZULTATE AȘTEPTATE	INDICATORI	RESPONSABIL	TERMEN LIMITĂ	SURSA DE FINANȚARE	RESURSE ESTIMATE mii EURO/mii RON
IV.2. Realizarea a 6 platforme îngrădi-te în localitatea Oțeleni, dotate fiecare cu câte 1 eurocontainer, 5 europubele și 1 spațiu pentru deșeuri reciclabile, pentru colectarea selectivă a deșeurilor	- Gestionarea eficientă și modernă a deșeurilor; - Conștientizarea populației pe linia protecției mediului înconjurător.	- 6 platforme îngrădite - 6 eurocontainer, - 30 europubele	Primarul	30.10.2009	PHARE 2006	37,860 / 136,296

STRATEGIA DE DEZVOLTARE RURALĂ DURABILĂ A COMUNEI HOCENI

ACTIVITATEA	REZULTATE AȘTEPTATE	INDICATORI	RESPONSABIL	TERMEN LIMITĂ	SURSA DE FINANȚARE	RESURSE ESTIMATE mii EURO/mii RON
B.5. DELENI						
I. Modernizarea infrastructurii rutiere						
I.1. Modernizarea străzilor sătești din localitatea Deleni.	- Facilitarea transportului rutier în localitate; - Facilitarea accesului în zonele marginase ale localității.	- 3,5 km drumuri modernizate	Primarul	31.10.2011	FONDURI EUROPENE	Urmează să se evalueze costurile
II. Realizarea infrastructurii de alimentare cu apă potabilă, de canalizare și epurare a apelor uzate						
II.1. Realizarea infrastructurii de alimentare cu apă potabilă, de canalizare și epurare a apelor uzate în localitatea Deleni.	- Îmbunătățirea condițiilor de trai ale populației și diminuarea diferențelor de confort cu comunitățile urbane.	- 3 km de rețea de alimentare cu apă și canalizare - 1 stație de epurare	Primarul	31.10.2011	FONDURI EUROPENE	1.425,450 / 5.131620
III. Reabilitarea și modernizarea infrastructurii educaționale						
III.1. Reabilitarea clădirii școlii din localitatea Deleni, prin izolare termică și înlocuirea tâmplăriei.	- Ridicarea gradului de confort pentru școlari; - Reducerea consumului de combustibil pentru încălzire; - Modernizarea bazei materiale de instruire școlară.	- 1 clădire școală reabilitată termic;	Primarul	15.09.2011	FONDURI EUROPENE	Urmează să se evalueze costurile
III.2. Finalizarea lucrărilor de construcții ale clădirii grădiniței din localitatea Deleni.		- 1 grădiniță nouă;	Primarul	15.09.2009	GUVERNUL ROMÂNIEI	298,276 / 1.073,793
III.3. Modernizarea terenului de sport existent pe același amplasament.		- 1 teren de sport;	Primarul	15.09.2010	GUVERNUL ROMÂNIEI	Urmează să se evalueze costurile
IV. Gestionarea integrată a deșeurilor reabilitarea pășunilor						
IV.1. Realizarea a 4 platforme îngrădi-te în localitatea Deleni, dotate fiecare cu câte 1 eurocontainer, 5 europubele și 1 spațiu pentru deșeurile reciclabile, pentru colectarea selectivă a deșeurilor	- Gestionarea eficientă și modernă a deșeurilor - Conștientizarea populației pe linia protecției mediului înconjurător.	- 4 platforme îngrădite 4 - 4 eurocontainer, - 20 europubele	Primarul	30.10.2009	PHARE 2006	25,240 / 90,864

STRATEGIA DE DEZVOLTARE RURALĂ DURABILĂ A COMUNEI HOCENI

ACTIVITATEA	REZULTATE AȘTEPTATE	INDICATORI	RESPONSABIL	TERMEN LIMITĂ	SURSA DE FINANȚARE	RESURSE ESTIMATE mii EURO/mii RON
V. Crearea condițiilor pentru exprimarea și practicarea cultului religios ortodox de către populație						
V.1. Finalizarea lucrărilor de construcții la biserica din localitatea Deleni.	- Crearea de condiții pentru practicarea cultului religios de către populația localității.	- 1 biserică nouă	Viceprimarul	15.09.2009	GUVERNUL ROMÂNIEI și BUGETUL LOCAL	
VI. Îmbunătățirea condițiilor de asistență medicală						
VI.1. Amenajarea și dotarea unui punct medical în localitatea Deleni pentru a asigura asistența medicală în comunitate în una din sălile grădiniței cu două grupe.	- Asigurarea unui spațiu propice exercitării actului medical; - Evitarea deplasării persoanelor cu afecțiuni pe distanțe mari, până la cabinetul medical din Hoceni	- 1 punct medical	Primarul	31.10.2009	FONDURI EUROPENE	Urmează să se evalueze costurile

STRATEGIA DE DEZVOLTARE RURALĂ DURABILĂ A COMUNEI HOCENI

ACTIVITATEA	REZULTATE AȘTEPTATE	INDICATORI	RESPONSABIL	TERMEN LIMITĂ	SURSA DE FINANȚARE	RESURSE ESTIMATE mii EURO/mii RON
B.6. BARBOȘI						
I.Modernizarea infrastructurii rutiere						
I.1. Modernizarea străzilor satești din localitatea Barboși, consolidarea și repararea a 2 poduri și 5 podețe.	- Facilitarea transportului rutier în localitate; - Facilitarea accesului în zonele marginase ale localității.	- 5 km drumuri modernizate - 2 poduri și -5 podețe	Primarul	31.10.2010	GUVERNUL ROMÂNIEI	1.584,49 / 5.809,54
II. Realizarea infrastructurii de alimentare cu apă potabilă, de canalizare și epurare a apelor uzate						
II.1. Realizarea infrastructurii de alimentare cu apă potabilă, de canalizare și epurare a apelor uzate în localitatea Barboși.	- Îmbunătățirea condițiilor de trai ale populației și diminuarea diferențelor de confort cu comunitățile urbane.	- 5 km de rețea de alimentare cu apă și canalizare - 1 stație de epurare	Primarul	31.10.2011	F.E.D.R.	1.325,450 / 4.771,620
III. Reabilitarea și modernizarea infrastructurii educaționale						
III.1. Reabilitarea clădirii grădiniței din satul Barboși, prin izolare termică, înlocuirea tâmplăriei și repararea acoperișului.	- Ridicarea gradului de confort pentru școlari; - Reducerea consumului de combustibil pentru încălzire; - Modernizarea bazei materiale de instruire școlară.	- 1 clădire grădiniță reabilitată termic;	Primarul	15.09.2011	GUVERNUL ROMÂNIEI	120,500 / 433,800
III.2. Construirea unui Cămin cultural în satul Barboși.		- 1 cămin cultural nou;	Primarul	15.09.2012	GUVERNUL ROMÂNIEI	350,850 /1.263,060
III.3. Realizarea unei baze sportive cu teren de fotbal omologabil tip 1 pe o suprafață de 12350 mp în localitatea Barboși.		- 1 bază sportivă	Primarul	31.12.2012	GUVERNUL ROMÂNIEI	170,050 / 605,650

STRATEGIA DE DEZVOLTARE RURALĂ DURABILĂ A COMUNEI HOCENI

ACTIVITATEA	REZULTATE AȘTEPTATE	INDICATORI	RESPONSABIL	TERMEN LIMITĂ	SURSA DE FINANȚARE	RESURSE ESTIMATE mii EURO/mii RON
IV. Gestionarea integrată a deșeurilor						
IV.1. Realizarea a 4 platforme îngrădite în localitatea Barboși, dotate fiecare cu câte 1 eurocontainer, 5 europubele și 1 spațiu pentru deșeuri reciclabile, pentru colectarea selectivă a deșeurilor	- Gestionarea eficientă și modernă a deșeurilor - Conștientizarea populației pe linia protecției mediului înconjurător.	- 4 platforme îngrădite - 4 eurocontainer, - 20 europubele	Primarul	30.10.2009	PHARE 2006	25,240 / 90,864
V. Extinderea rețelelor electrice						
V.1. Extinderea rețelelor electrice din localitatea Barboși spre cartierele mărginașe și la consumatorii rețelei de alimentare cu apă și la baza sportivă, până la	- Îmbunătățirea condițiilor de trai ale populației.	- rețea electrică extinsă în zonele mărginașe ale localității;	Viceprimarul	31.10.2011	GUVERNUL ROMÂNIEI	19,527 / 70,296

Prezenta Strategie de dezvoltare rurală durabilă a comunei Hoceni a fost aprobată în ședința Consiliului Local prin Hotărârea Nr.3 din 30.01.2009